Приложение № 1
к правилам землепользования и застройки
Никольского сельского поселения
Аннинского муниципального района
Воронежской области

СВЕДЕНИЯ О ГРАНИЦАХ ТЕРРИТОРИАЛЬНЫХ ЗОН, СОДЕРЖАЩИЕ ГРАФИЧЕСКОЕ ОПИСАНИЕ МЕСТОПОЛОЖЕНИЯ ГРАНИЦ ТЕРРИТОРИАЛЬНЫХ ЗОН, ПЕРЕЧЕНЬ КООРДИНАТ ХАРАКТЕРНЫХ ТОЧЕК ГРАНИЦ ТЕРРИТОРИАЛЬНЫХ ЗОН СЕЛА НИКОЛЬСКОЕ

ОПИСАНИЕ МЕСТОПОЛОЖЕНИЯ ГРАНИЦ

Зона застройки индивидуальными жилыми домами села Никольское – Ж1/1

(наименование объекта, местоположение границ которого описано
(далее - объект)

Раздел 1

Сведения об объекте		
№ п/п	Характеристики объекта	Описание характеристик
1	2	3
1	Местоположение объекта	Воронежская область, Аннинский муниципальный район, Никольское сельское поселение, село Никольское
2	Площадь объекта ± величина погрешности определения площади (Р ± Дельта Р)	4022188 +/- 7019 м²
3	Иные характеристики объекта	-

Раздел 2

Сведения о местоположении границ объекта					
1. Система координат: МСК - 36, зона 2					
2. Сведения о характерных точках границ объекта					
Обозначение характерных точек границ	Координаты, м		Метод определения координат характерной точки	Средняя квадратическая погрешность положения характерной точки (Mt), м	Описание обозначения точки на местности (при наличии)
	X	Y			
1	2	3	4	5	6
1	494004.41	2213316.87	Картометрический	1.00	-
2	494020.05	2213365.47	Картометрический	1.00	-
3	494055.30	2213391.04	Картометрический	1.00	-
4	494088.23	2213402.66	Картометрический	1.00	-
5	494149.04	2213416.22	Картометрический	1.00	-
6	494147.29	2213484.27	Картометрический	1.00	-
7	494095.28	2213490.38	Картометрический	1.00	-
8	494089.82	2213566.55	Картометрический	1.00	-
9	493883.60	2213560.36	Картометрический	1.00	-
10	493827.81	2213599.49	Картометрический	1.00	-
11	493784.71	2213632.64	Картометрический	1.00	-
12	493650.73	2213625.84	Картометрический	1.00	-
13	493643.07	2213673.98	Картометрический	1.00	-
14	493632.54	2213740.22	Картометрический	1.00	-
15	493565.62	2213745.04	Картометрический	1.00	-
16	493427.64	2213749.51	Картометрический	1.00	-
17	493384.51	2213804.46	Картометрический	1.00	-
18	493329.20	2213810.32	Картометрический	1.00	-
19	493244.97	2213785.17	Картометрический	1.00	-
20	493241.92	2213874.34	Картометрический	1.00	-
21	493279.98	2213974.11	Картометрический	1.00	-
22	493259.01	2214012.74	Картометрический	1.00	-
23	493054.04	2214076.25	Картометрический	1.00	-
24	493004.71	2214091.52	Картометрический	1.00	-
25	492846.26	2214055.83	Картометрический	1.00	-
26	492694.52	2214024.48	Картометрический	1.00	-
27	492741.91	2213903.96	Картометрический	1.00	-
28	492747.34	2213886.92	Картометрический	1.00	-
29	492655.91	2213857.77	Картометрический	1.00	-
30	492621.62	2213834.32	Картометрический	1.00	-
31	492597.30	2213822.05	Картометрический	1.00	-
32	492549.33	2213806.85	Картометрический	1.00	-
33	492525.17	2213785.26	Картометрический	1.00	-
34	492461.95	2213771.49	Картометрический	1.00	-
35	492439.34	2213856.69	Картометрический	1.00	-

1	2	3	4	5	6
36	492407.26	2213852.77	Картометрический	1.00	-
37	492403.61	2213769.67	Картометрический	1.00	-
38	492338.52	2213766.04	Картометрический	1.00	-
39	492317.66	2213806.00	Картометрический	1.00	-
40	492275.28	2213753.97	Картометрический	1.00	-
41	492109.53	2213700.36	Картометрический	1.00	-
42	492139.39	2213575.81	Картометрический	1.00	-
43	492117.31	2213557.61	Картометрический	1.00	-
44	491972.04	2213717.98	Картометрический	1.00	-
45	491916.65	2213785.77	Картометрический	1.00	-
46	491876.75	2213812.88	Картометрический	1.00	-
47	491849.64	2213856.85	Картометрический	1.00	-
48	491771.97	2213859.95	Картометрический	1.00	-
49	491782.81	2213889.00	Картометрический	1.00	-
50	491793.66	2213918.44	Картометрический	1.00	-
51	491796.76	2213927.93	Картометрический	1.00	-
52	491798.31	2213938.97	Картометрический	1.00	-
53	491798.89	2213950.40	Картометрический	1.00	-
54	491802.96	2213979.26	Картометрический	1.00	-
55	491804.89	2214001.72	Картометрический	1.00	-
56	491804.51	2214018.57	Картометрический	1.00	-
57	491800.44	2214036.39	Картометрический	1.00	-
58	491792.69	2214049.18	Картометрический	1.00	-
59	491789.21	2214057.89	Картометрический	1.00	-
60	491775.84	2214061.38	Картометрический	1.00	-
61	491757.64	2214065.83	Картометрический	1.00	-
62	491717.35	2214068.54	Картометрический	1.00	-
63	491688.30	2214073.77	Картометрический	1.00	-
64	491660.41	2214081.79	Картометрический	1.00	-
65	491562.97	2214097.93	Картометрический	1.00	-
66	491426.19	2214115.35	Картометрический	1.00	-
67	491321.98	2214090.51	Картометрический	1.00	-
68	491285.89	2214154.81	Картометрический	1.00	-
69	491257.79	2214183.49	Картометрический	1.00	-
70	491207.85	2214208.25	Картометрический	1.00	-
71	491154.91	2214208.75	Картометрический	1.00	-
72	491142.60	2214202.45	Картометрический	1.00	-
73	491097.47	2214193.48	Картометрический	1.00	-
74	491062.97	2214175.89	Картометрический	1.00	-
75	491033.54	2214162.26	Картометрический	1.00	-
76	491006.22	2214131.40	Картометрический	1.00	-
77	490929.55	2214119.05	Картометрический	1.00	-
78	490855.67	2214086.68	Картометрический	1.00	-
79	490833.61	2214073.06	Картометрический	1.00	-
80	490829.49	2213997.56	Картометрический	1.00	-
81	490835.51	2213973.45	Картометрический	1.00	-
82	490850.23	2213914.76	Картометрический	1.00	-
83	490874.44	2213833.80	Картометрический	1.00	-

1	2	3	4	5	6
84	490888.38	2213789.06	Картометрический	1.00	-
85	490907.56	2213725.14	Картометрический	1.00	-
86	490915.69	2213695.12	Картометрический	1.00	-
87	490923.44	2213669.17	Картометрический	1.00	-
88	490946.68	2213673.43	Картометрический	1.00	-
89	490955.59	2213668.01	Картометрический	1.00	-
90	490968.76	2213643.99	Картометрический	1.00	-
91	490977.28	2213643.60	Картометрический	1.00	-
92	491021.06	2213599.44	Картометрический	1.00	-
93	491095.05	2213544.82	Картометрический	1.00	-
94	491108.61	2213506.48	Картометрический	1.00	-
95	491095.05	2213488.65	Картометрический	1.00	-
96	491102.79	2213413.89	Картометрический	1.00	-
97	491073.55	2213408.86	Картометрический	1.00	-
98	490909.88	2213395.30	Картометрический	1.00	-
99	490860.49	2213388.52	Картометрический	1.00	-
100	490826.60	2213445.66	Картометрический	1.00	-
101	490805.29	2213475.68	Картометрический	1.00	-
102	490728.79	2213574.46	Картометрический	1.00	-
103	490667.78	2213636.44	Картометрический	1.00	-
104	490614.52	2213706.16	Картометрический	1.00	-
105	490579.65	2213799.13	Картометрический	1.00	-
106	490513.80	2213924.06	Картометрический	1.00	-
107	490472.16	2213990.88	Картометрический	1.00	-
108	490422.58	2214027.10	Картометрический	1.00	-
109	490435.53	2214095.73	Картометрический	1.00	-
110	490296.57	2214094.85	Картометрический	1.00	-
111	490271.89	2214096.82	Картометрический	1.00	-
112	490253.68	2214080.55	Картометрический	1.00	-
113	490228.89	2214058.86	Картометрический	1.00	-
114	490201.39	2214033.29	Картометрический	1.00	-
115	490171.95	2213997.66	Картометрический	1.00	-
116	490144.83	2213965.51	Картометрический	1.00	-
117	490127.79	2213946.52	Картометрический	1.00	-
118	490168.08	2213893.46	Картометрический	1.00	-
119	490048.38	2213788.87	Картометрический	1.00	-
120	489997.25	2213745.09	Картометрический	1.00	-
121	490018.16	2213715.65	Картометрический	1.00	-
122	490026.69	2213682.73	Картометрический	1.00	-
123	489963.93	2213649.41	Картометрический	1.00	-
124	489935.66	2213630.43	Картометрический	1.00	-
125	489906.22	2213672.66	Картометрический	1.00	-
126	489820.61	2213633.92	Картометрический	1.00	-
127	489767.54	2213600.61	Картометрический	1.00	-
128	489743.13	2213627.33	Картометрический	1.00	-
129	489729.96	2213617.65	Картометрический	1.00	-
130	489721.44	2213601.38	Картометрический	1.00	-
131	489675.73	2213565.74	Картометрический	1.00	-

1	2	3	4	5	6
132	489698.59	2213535.14	Картометрический	1.00	-
133	489662.56	2213494.47	Картометрический	1.00	-
134	489698.59	2213431.33	Картометрический	1.00	-
135	489647.07	2213373.61	Картометрический	1.00	-
136	489608.33	2213322.86	Картометрический	1.00	-
137	489592.84	2213296.14	Картометрический	1.00	-
138	489571.14	2213229.12	Картометрический	1.00	-
139	489570.37	2213168.69	Картометрический	1.00	-
140	489573.47	2213113.30	Картометрический	1.00	-
141	489539.17	2213105.52	Картометрический	1.00	-
142	489573.85	2212965.11	Картометрический	1.00	-
143	489634.99	2212984.56	Картометрический	1.00	-
144	489698.15	2213004.68	Картометрический	1.00	-
145	489733.40	2213016.75	Картометрический	1.00	-
146	489792.80	2213037.08	Картометрический	1.00	-
147	489831.54	2213050.35	Картометрический	1.00	-
148	489921.14	2213081.02	Картометрический	1.00	-
149	489963.87	2213095.65	Картометрический	1.00	-
150	489977.32	2213100.26	Картометрический	1.00	-
151	490011.86	2213111.73	Картометрический	1.00	-
152	490014.73	2213112.69	Картометрический	1.00	-
153	490028.95	2213117.41	Картометрический	1.00	-
154	490047.63	2213121.70	Картометрический	1.00	-
155	490085.39	2213128.78	Картометрический	1.00	-
156	490111.45	2213125.17	Картометрический	1.00	-
157	490215.90	2213101.33	Картометрический	1.00	-
158	490241.42	2213095.50	Картометрический	1.00	-
159	490312.33	2213078.51	Картометрический	1.00	-
160	490392.14	2213059.39	Картометрический	1.00	-
161	490407.67	2213056.70	Картометрический	1.00	-
162	490439.05	2213058.26	Картометрический	1.00	-
163	490447.55	2213061.83	Картометрический	1.00	-
164	490464.33	2213068.89	Картометрический	1.00	-
165	490493.39	2213089.83	Картометрический	1.00	-
166	490527.03	2213115.79	Картометрический	1.00	-
167	490534.90	2213121.87	Картометрический	1.00	-
168	490564.13	2213148.69	Картометрический	1.00	-
169	490588.04	2213165.15	Картометрический	1.00	-
170	490599.57	2213167.95	Картометрический	1.00	-
171	490609.84	2213170.46	Картометрический	1.00	-
172	490628.78	2213174.38	Картометрический	1.00	-
173	490672.97	2213170.51	Картометрический	1.00	-
174	490731.68	2213165.37	Картометрический	1.00	-
175	490773.15	2213161.57	Картометрический	1.00	-
176	490808.05	2213158.37	Картометрический	1.00	-
177	490849.91	2213159.79	Картометрический	1.00	-
178	490851.14	2213159.83	Картометрический	1.00	-
179	490869.37	2213163.13	Картометрический	1.00	-

1	2	3	4	5	6
180	490870.77	2213163.64	Картометрический	1.00	-
181	490890.98	2213171.06	Картометрический	1.00	-
182	490889.45	2213178.02	Картометрический	1.00	-
183	490884.05	2213203.81	Картометрический	1.00	-
184	490901.65	2213207.88	Картометрический	1.00	-
185	490907.05	2213182.21	Картометрический	1.00	-
186	490908.14	2213177.36	Картометрический	1.00	-
187	490913.73	2213179.41	Картометрический	1.00	-
188	490964.13	2213195.77	Картометрический	1.00	-
189	491059.64	2213226.78	Картометрический	1.00	-
190	491153.69	2213257.90	Картометрический	1.00	-
191	491249.51	2213289.62	Картометрический	1.00	-
192	491289.86	2213302.97	Картометрический	1.00	-
193	491273.04	2213313.18	Картометрический	1.00	-
194	491241.66	2213323.25	Картометрический	1.00	-
195	491209.12	2213336.42	Картометрический	1.00	-
196	491206.22	2213348.04	Картометрический	1.00	-
197	491283.30	2213358.89	Картометрический	1.00	-
198	491375.47	2213378.37	Картометрический	1.00	-
199	491480.71	2213423.00	Картометрический	1.00	-
200	491568.02	2213450.69	Картометрический	1.00	-
201	491697.40	2213489.43	Картометрический	1.00	-
202	491712.81	2213493.21	Картометрический	1.00	-
203	491692.40	2213370.53	Картометрический	1.00	-
204	491708.92	2213367.38	Картометрический	1.00	-
205	491753.76	2213360.25	Картометрический	1.00	-
206	491787.89	2213364.14	Картометрический	1.00	-
207	491803.54	2213262.82	Картометрический	1.00	-
208	491813.61	2213196.58	Картометрический	1.00	-
209	491786.11	2213188.06	Картометрический	1.00	-
210	491760.15	2213184.96	Картометрический	1.00	-
211	491733.42	2213184.96	Картометрический	1.00	-
212	491700.57	2213189.28	Картометрический	1.00	-
213	491697.23	2213179.27	Картометрический	1.00	-
214	491695.70	2213174.68	Картометрический	1.00	-
215	491661.38	2213181.31	Картометрический	1.00	-
216	491662.15	2213171.02	Картометрический	1.00	-
217	491659.05	2213158.23	Картометрический	1.00	-
218	491654.01	2213133.44	Картометрический	1.00	-
219	491642.39	2213088.12	Картометрический	1.00	-
220	491633.48	2213052.48	Картометрический	1.00	-
221	491623.41	2213003.67	Картометрический	1.00	-
222	491604.81	2213011.07	Картометрический	1.00	-
223	491570.03	2213022.09	Картометрический	1.00	-
224	491542.53	2213026.84	Картометрический	1.00	-
225	491508.34	2213030.08	Картометрический	1.00	-
226	491471.96	2213033.50	Картометрический	1.00	-
227	491435.93	2213034.28	Картометрический	1.00	-

1	2	3	4	5	6
228	491385.18	2213034.66	Картометрический	1.00	-
229	491333.27	2213035.44	Картометрический	1.00	-
230	491333.54	2213058.25	Картометрический	1.00	-
231	491329.17	2213184.96	Картометрический	1.00	-
232	491351.62	2213190.81	Картометрический	1.00	-
233	491351.62	2213207.41	Картометрический	1.00	-
234	491401.07	2213212.44	Картометрический	1.00	-
235	491385.47	2213225.93	Картометрический	1.00	-
236	491353.67	2213251.51	Картометрический	1.00	-
237	491324.53	2213274.27	Картометрический	1.00	-
238	491307.91	2213284.00	Картометрический	1.00	-
239	491301.19	2213285.36	Картометрический	1.00	-
240	491290.28	2213283.22	Картометрический	1.00	-
241	491254.23	2213271.55	Картометрический	1.00	-
242	491159.06	2213240.74	Картометрический	1.00	-
243	491063.12	2213209.69	Картометрический	1.00	-
244	490969.08	2213178.82	Картометрический	1.00	-
245	490920.60	2213162.91	Картометрический	1.00	-
246	490884.13	2213150.48	Картометрический	1.00	-
247	490872.78	2213146.61	Картометрический	1.00	-
248	490851.67	2213142.00	Картометрический	1.00	-
249	490808.45	2213139.89	Картометрический	1.00	-
250	490772.01	2213143.56	Картометрический	1.00	-
251	490729.72	2213147.81	Картометрический	1.00	-
252	490671.25	2213153.09	Картометрический	1.00	-
253	490630.53	2213156.77	Картометрический	1.00	-
254	490598.39	2213147.90	Картометрический	1.00	-
255	490574.93	2213133.35	Картометрический	1.00	-
256	490547.61	2213109.36	Картометрический	1.00	-
257	490506.28	2213074.10	Картометрический	1.00	-
258	490474.10	2213052.33	Картометрический	1.00	-
259	490443.06	2213039.61	Картометрический	1.00	-
260	490408.37	2213037.69	Картометрический	1.00	-
261	490389.91	2213040.77	Картометрический	1.00	-
262	490308.16	2213060.04	Картометрический	1.00	-
263	490237.92	2213076.60	Картометрический	1.00	-
264	490210.55	2213083.05	Картометрический	1.00	-
265	490137.92	2213100.35	Картометрический	1.00	-
266	490108.81	2213107.26	Картометрический	1.00	-
267	490085.52	2213109.90	Картометрический	1.00	-
268	490070.50	2213107.10	Картометрический	1.00	-
269	490053.92	2213104.01	Картометрический	1.00	-
270	490032.75	2213098.67	Картометрический	1.00	-
271	490014.09	2213092.82	Картометрический	1.00	-
272	489983.91	2213083.37	Картометрический	1.00	-
273	489926.41	2213063.30	Картометрический	1.00	-
274	489832.72	2213030.61	Картометрический	1.00	-
275	489737.43	2212997.36	Картометрический	1.00	-

1	2	3	4	5	6
276	489705.23	2212986.12	Картометрический	1.00	-
277	489641.52	2212966.07	Картометрический	1.00	-
278	489565.40	2212942.12	Аналитический	0.30	-
279	489572.94	2212924.13	Картометрический	1.00	-
280	489573.26	2212921.32	Картометрический	1.00	-
281	489582.17	2212887.59	Картометрический	1.00	-
282	489582.76	2212887.58	Картометрический	1.00	-
283	489585.50	2212876.47	Картометрический	1.00	-
284	489612.27	2212863.78	Картометрический	1.00	-
285	489658.11	2212935.82	Картометрический	1.00	-
286	489660.94	2212940.29	Картометрический	1.00	-
287	489668.47	2212952.22	Картометрический	1.00	-
288	489691.72	2212953.22	Картометрический	1.00	-
289	489709.49	2212953.34	Картометрический	1.00	-
290	489735.30	2212952.24	Картометрический	1.00	-
291	489738.29	2212947.18	Картометрический	1.00	-
292	489740.92	2212933.63	Картометрический	1.00	-
293	489742.26	2212923.05	Картометрический	1.00	-
294	489740.77	2212893.37	Картометрический	1.00	-
295	489742.20	2212805.24	Картометрический	1.00	-
296	489751.19	2212726.05	Картометрический	1.00	-
297	489755.80	2212668.02	Картометрический	1.00	-
298	489761.09	2212636.27	Картометрический	1.00	-
299	489780.12	2212615.37	Картометрический	1.00	-
300	489780.27	2212615.21	Картометрический	1.00	-
301	489823.98	2212593.89	Картометрический	1.00	-
302	489843.86	2212588.94	Картометрический	1.00	-
303	489843.89	2212588.93	Картометрический	1.00	-
304	489885.32	2212587.25	Картометрический	1.00	-
305	489924.59	2212576.80	Картометрический	1.00	-
306	489924.76	2212576.75	Картометрический	1.00	-
307	489943.38	2212551.11	Картометрический	1.00	-
308	489941.12	2212534.48	Картометрический	1.00	-
309	489925.55	2212458.95	Картометрический	1.00	-
310	489910.71	2212400.37	Картометрический	1.00	-
311	489890.88	2212329.89	Картометрический	1.00	-
312	489932.43	2212314.06	Картометрический	1.00	-
313	489950.21	2212312.48	Картометрический	1.00	-
314	490006.88	2212314.55	Картометрический	1.00	-
315	490101.58	2212321.11	Картометрический	1.00	-
316	490143.00	2212326.47	Картометрический	1.00	-
317	490189.72	2212329.38	Картометрический	1.00	-
318	490192.35	2212329.87	Картометрический	1.00	-
319	490213.27	2212334.07	Картометрический	1.00	-
320	490239.41	2212333.34	Картометрический	1.00	-
321	490253.74	2212330.80	Картометрический	1.00	-
322	490265.11	2212326.21	Картометрический	1.00	-
323	490275.87	2212321.79	Картометрический	1.00	-

1	2	3	4	5	6
324	490311.45	2212311.48	Картометрический	1.00	-
325	490413.64	2212279.15	Картометрический	1.00	-
326	490413.83	2212279.09	Картометрический	1.00	-
327	490433.46	2212272.52	Картометрический	1.00	-
328	490446.45	2212269.80	Картометрический	1.00	-
329	490473.70	2212255.96	Картометрический	1.00	-
330	490555.09	2212220.60	Картометрический	1.00	-
331	490573.19	2212214.69	Картометрический	1.00	-
332	490610.18	2212204.01	Картометрический	1.00	-
333	490627.48	2212204.00	Картометрический	1.00	-
334	490635.73	2212199.44	Картометрический	1.00	-
335	490638.83	2212196.43	Картометрический	1.00	-
336	490666.51	2212196.89	Картометрический	1.00	-
337	490707.21	2212209.50	Картометрический	1.00	-
338	490719.40	2212220.05	Картометрический	1.00	-
339	490738.53	2212237.83	Картометрический	1.00	-
340	490756.27	2212259.21	Картометрический	1.00	-
341	490767.66	2212282.04	Картометрический	1.00	-
342	490771.18	2212310.40	Картометрический	1.00	-
343	490765.79	2212333.47	Картометрический	1.00	-
344	490750.68	2212358.32	Картометрический	1.00	-
345	490738.67	2212369.55	Картометрический	1.00	-
346	490732.08	2212369.94	Картометрический	1.00	-
347	490724.72	2212377.69	Картометрический	1.00	-
348	490711.94	2212381.95	Картометрический	1.00	-
349	490709.61	2212384.27	Картометрический	1.00	-
350	490700.32	2212386.99	Картометрический	1.00	-
351	490692.18	2212387.76	Картометрический	1.00	-
352	490680.56	2212390.08	Картометрический	1.00	-
353	490668.55	2212393.18	Картометрический	1.00	-
354	490657.96	2212391.80	Картометрический	1.00	-
355	490651.47	2212387.32	Картометрический	1.00	-
356	490640.66	2212386.21	Картометрический	1.00	-
357	490621.77	2212388.51	Картометрический	1.00	-
358	490607.35	2212390.08	Картометрический	1.00	-
359	490598.05	2212395.12	Картометрический	1.00	-
360	490584.11	2212402.48	Картометрический	1.00	-
361	490578.30	2212407.13	Картометрический	1.00	-
362	490574.04	2212412.55	Картометрический	1.00	-
363	490569.58	2212414.68	Картометрический	1.00	-
364	490566.83	2212420.55	Картометрический	1.00	-
365	490566.67	2212424.17	Картометрический	1.00	-
366	490562.03	2212429.60	Картометрический	1.00	-
367	490557.84	2212439.48	Картометрический	1.00	-
368	490554.86	2212446.64	Картометрический	1.00	-
369	490553.76	2212457.66	Картометрический	1.00	-
370	490549.64	2212470.07	Картометрический	1.00	-
371	490550.02	2212480.53	Картометрический	1.00	-

1	2	3	4	5	6
372	490544.01	2212495.64	Картометрический	1.00	-
373	490543.24	2212504.94	Картометрический	1.00	-
374	490540.92	2212513.27	Картометрический	1.00	-
375	490537.24	2212514.04	Картометрический	1.00	-
376	490534.33	2212520.63	Картометрический	1.00	-
377	490534.33	2212526.05	Картометрический	1.00	-
378	490532.78	2212531.28	Картометрический	1.00	-
379	490532.97	2212537.86	Картометрический	1.00	-
380	490528.23	2212546.00	Картометрический	1.00	-
381	490526.32	2212557.20	Картометрический	1.00	-
382	490522.71	2212566.05	Картометрический	1.00	-
383	490521.25	2212575.14	Картометрический	1.00	-
384	490517.66	2212590.08	Картометрический	1.00	-
385	490509.54	2212618.82	Картометрический	1.00	-
386	490507.50	2212624.73	Картометрический	1.00	-
387	490508.53	2212635.98	Картометрический	1.00	-
388	490510.51	2212644.97	Картометрический	1.00	-
389	490516.13	2212652.14	Картометрический	1.00	-
390	490520.77	2212656.79	Картометрический	1.00	-
391	490526.78	2212665.31	Картометрический	1.00	-
392	490531.03	2212674.99	Картометрический	1.00	-
393	490533.30	2212681.62	Картометрический	1.00	-
394	490550.33	2212692.90	Картометрический	1.00	-
395	490563.57	2212698.66	Картометрический	1.00	-
396	490573.68	2212707.00	Картометрический	1.00	-
397	490586.07	2212710.31	Картометрический	1.00	-
398	490596.36	2212712.95	Картометрический	1.00	-
399	490607.44	2212718.49	Картометрический	1.00	-
400	490629.77	2212719.70	Картометрический	1.00	-
401	490643.34	2212717.81	Картометрический	1.00	-
402	490649.70	2212721.67	Картометрический	1.00	-
403	490660.45	2212719.89	Картометрический	1.00	-
404	490674.91	2212722.61	Картометрический	1.00	-
405	490689.32	2212724.81	Картометрический	1.00	-
406	490704.69	2212729.66	Картометрический	1.00	-
407	490721.60	2212743.05	Картометрический	1.00	-
408	490739.89	2212761.43	Картометрический	1.00	-
409	490758.42	2212776.35	Картометрический	1.00	-
410	490770.30	2212782.40	Картометрический	1.00	-
411	490796.35	2212789.67	Картометрический	1.00	-
412	490828.36	2212792.26	Картометрический	1.00	-
413	490851.87	2212793.06	Картометрический	1.00	-
414	490871.01	2212792.80	Картометрический	1.00	-
415	490884.77	2212791.28	Картометрический	1.00	-
416	490890.45	2212784.60	Картометрический	1.00	-
417	490910.06	2212779.23	Картометрический	1.00	-
418	490930.85	2212769.46	Картометрический	1.00	-
419	490938.22	2212769.01	Картометрический	1.00	-

1	2	3	4	5	6
420	490942.36	2212764.61	Картометрический	1.00	-
421	490952.43	2212761.89	Картометрический	1.00	-
422	490958.81	2212753.37	Картометрический	1.00	-
423	490980.13	2212741.81	Картометрический	1.00	-
424	490995.98	2212729.88	Картометрический	1.00	-
425	491006.07	2212723.64	Картометрический	1.00	-
426	491035.81	2212716.51	Картометрический	1.00	-
427	491056.91	2212719.41	Картометрический	1.00	-
428	491079.51	2212733.34	Картометрический	1.00	-
429	491094.45	2212750.54	Картометрический	1.00	-
430	491095.87	2212753.90	Картометрический	1.00	-
431	491102.50	2212779.99	Картометрический	1.00	-
432	491104.97	2212799.39	Картометрический	1.00	-
433	491105.93	2212825.97	Картометрический	1.00	-
434	491106.90	2212839.69	Картометрический	1.00	-
435	491103.49	2212865.04	Картометрический	1.00	-
436	491103.49	2212865.07	Картометрический	1.00	-
437	491109.73	2212945.67	Картометрический	1.00	-
438	491118.11	2213000.04	Картометрический	1.00	-
439	491131.93	2213032.46	Картометрический	1.00	-
440	491133.92	2213039.93	Картометрический	1.00	-
441	491146.12	2213052.05	Картометрический	1.00	-
442	491158.25	2213062.34	Картометрический	1.00	-
443	491177.38	2213063.63	Картометрический	1.00	-
444	491194.59	2213060.05	Картометрический	1.00	-
445	491203.25	2213056.94	Картометрический	1.00	-
446	491223.53	2213053.02	Картометрический	1.00	-
447	491240.77	2213047.60	Картометрический	1.00	-
448	491253.75	2213041.60	Картометрический	1.00	-
449	491262.12	2213027.58	Картометрический	1.00	-
450	491268.74	2213008.14	Картометрический	1.00	-
451	491272.27	2212994.77	Картометрический	1.00	-
452	491278.89	2212977.00	Картометрический	1.00	-
453	491285.73	2212953.57	Картометрический	1.00	-
454	491293.33	2212930.63	Картометрический	1.00	-
455	491299.75	2212906.56	Картометрический	1.00	-
456	491312.26	2212882.93	Картометрический	1.00	-
457	491327.42	2212860.59	Картометрический	1.00	-
458	491333.64	2212851.77	Картометрический	1.00	-
459	491341.37	2212844.31	Картометрический	1.00	-
460	491351.39	2212831.42	Картометрический	1.00	-
461	491364.95	2212825.32	Картометрический	1.00	-
462	491377.78	2212827.02	Картометрический	1.00	-
463	491388.64	2212822.82	Картометрический	1.00	-
464	491401.55	2212826.33	Картометрический	1.00	-
465	491408.08	2212824.37	Картометрический	1.00	-
466	491417.19	2212826.04	Картометрический	1.00	-
467	491427.92	2212835.69	Картометрический	1.00	-

1	2	3	4	5	6
468	491436.06	2212843.95	Картометрический	1.00	-
469	491443.02	2212848.88	Картометрический	1.00	-
470	491447.48	2212853.70	Картометрический	1.00	-
471	491448.58	2212860.08	Картометрический	1.00	-
472	491450.38	2212873.87	Картометрический	1.00	-
473	491450.28	2212886.92	Картометрический	1.00	-
474	491445.12	2212894.94	Картометрический	1.00	-
475	491445.74	2212905.73	Картометрический	1.00	-
476	491451.00	2212917.15	Картометрический	1.00	-
477	491455.79	2212926.23	Картометрический	1.00	-
478	491461.60	2212931.86	Картометрический	1.00	-
479	491469.38	2212932.84	Картометрический	1.00	-
480	491473.62	2212939.89	Картометрический	1.00	-
481	491477.34	2212945.35	Картометрический	1.00	-
482	491483.30	2212950.19	Картометрический	1.00	-
483	491483.99	2212954.68	Картометрический	1.00	-
484	491496.21	2212961.80	Картометрический	1.00	-
485	491508.68	2212970.93	Картометрический	1.00	-
486	491517.29	2212976.28	Картометрический	1.00	-
487	491526.61	2212976.30	Картометрический	1.00	-
488	491538.89	2212974.91	Картометрический	1.00	-
489	491556.60	2212976.70	Картометрический	1.00	-
490	491572.38	2212978.45	Картометрический	1.00	-
491	491596.75	2212977.06	Картометрический	1.00	-
492	491618.58	2212962.50	Картометрический	1.00	-
493	491627.77	2212960.54	Картометрический	1.00	-
494	491635.25	2212963.68	Картометрический	1.00	-
495	491647.29	2212961.43	Картометрический	1.00	-
496	491656.47	2212960.76	Картометрический	1.00	-
497	491659.78	2212959.35	Картометрический	1.00	-
498	491664.10	2212955.57	Картометрический	1.00	-
499	491669.08	2212953.35	Картометрический	1.00	-
500	491679.23	2212947.25	Картометрический	1.00	-
501	491691.44	2212939.94	Картометрический	1.00	-
502	491699.60	2212920.02	Картометрический	1.00	-
503	491709.23	2212905.30	Картометрический	1.00	-
504	491758.20	2212871.78	Картометрический	1.00	-
505	491772.47	2212868.66	Картометрический	1.00	-
506	491772.64	2212868.63	Картометрический	1.00	-
507	491803.90	2212870.84	Картометрический	1.00	-
508	491804.05	2212870.91	Картометрический	1.00	-
509	491840.86	2212886.71	Картометрический	1.00	-
510	491859.00	2212914.13	Картометрический	1.00	-
511	491859.01	2212914.22	Картометрический	1.00	-
512	491864.31	2212949.80	Картометрический	1.00	-
513	491857.20	2212970.02	Картометрический	1.00	-
514	491838.49	2212990.97	Картометрический	1.00	-
515	491828.92	2213002.64	Картометрический	1.00	-

1	2	3	4	5	6
516	491811.35	2213014.45	Картометрический	1.00	-
517	491801.31	2213034.05	Картометрический	1.00	-
518	491791.27	2213051.90	Картометрический	1.00	-
519	491784.96	2213080.50	Картометрический	1.00	-
520	491790.19	2213099.64	Картометрический	1.00	-
521	491792.19	2213110.43	Картометрический	1.00	-
522	491799.68	2213127.30	Картометрический	1.00	-
523	491810.03	2213136.12	Картометрический	1.00	-
524	491817.08	2213139.66	Картометрический	1.00	-
525	491848.94	2213156.29	Картометрический	1.00	-
526	491860.12	2213160.10	Картометрический	1.00	-
527	491868.48	2213162.50	Картометрический	1.00	-
528	491874.58	2213168.20	Картометрический	1.00	-
529	491883.22	2213172.26	Картометрический	1.00	-
530	491891.06	2213171.57	Картометрический	1.00	-
531	491902.17	2213164.78	Картометрический	1.00	-
532	491917.19	2213158.48	Картометрический	1.00	-
533	491933.46	2213149.63	Картометрический	1.00	-
534	491935.60	2213145.80	Картометрический	1.00	-
535	491936.92	2213142.57	Картометрический	1.00	-
536	491946.84	2213137.61	Картометрический	1.00	-
537	491962.92	2213135.22	Картометрический	1.00	-
538	491971.31	2213128.67	Картометрический	1.00	-
539	491975.17	2213123.89	Картометрический	1.00	-
540	491979.53	2213121.74	Картометрический	1.00	-
541	491985.01	2213123.35	Картометрический	1.00	-
542	491995.29	2213119.50	Картометрический	1.00	-
543	492003.60	2213119.78	Картометрический	1.00	-
544	492006.80	2213114.94	Картометрический	1.00	-
545	492012.34	2213111.28	Картометрический	1.00	-
546	492020.09	2213109.96	Картометрический	1.00	-
547	492023.25	2213108.15	Картометрический	1.00	-
548	492028.04	2213106.50	Картометрический	1.00	-
549	492033.27	2213103.41	Картометрический	1.00	-
550	492039.30	2213103.00	Картометрический	1.00	-
551	492046.58	2213104.25	Картометрический	1.00	-
552	492051.35	2213105.87	Картометрический	1.00	-
553	492064.01	2213104.59	Картометрический	1.00	-
554	492081.76	2213104.62	Картометрический	1.00	-
555	492092.63	2213106.28	Картометрический	1.00	-
556	492120.48	2213109.47	Картометрический	1.00	-
557	492133.34	2213112.69	Картометрический	1.00	-
558	492144.60	2213108.97	Картометрический	1.00	-
559	492164.35	2213105.63	Картометрический	1.00	-
560	492171.71	2213109.89	Картометрический	1.00	-
561	492184.25	2213110.45	Картометрический	1.00	-
562	492193.75	2213107.56	Картометрический	1.00	-
563	492205.20	2213108.11	Картометрический	1.00	-

1	2	3	4	5	6
564	492222.53	2213105.40	Картометрический	1.00	-
565	492247.88	2213104.47	Картометрический	1.00	-
566	492254.11	2213103.43	Картометрический	1.00	-
567	492277.10	2213102.44	Картометрический	1.00	-
568	492356.67	2213100.38	Картометрический	1.00	-
569	492439.68	2213094.14	Картометрический	1.00	-
570	492457.42	2213096.13	Картометрический	1.00	-
571	492481.76	2213107.55	Картометрический	1.00	-
572	492495.90	2213121.34	Картометрический	1.00	-
573	492514.85	2213151.32	Картометрический	1.00	-
574	492519.31	2213200.54	Картометрический	1.00	-
575	492516.47	2213211.37	Картометрический	1.00	-
576	492515.04	2213219.13	Картометрический	1.00	-
577	492513.92	2213230.35	Картометрический	1.00	-
578	492515.64	2213236.35	Картометрический	1.00	-
579	492515.12	2213244.07	Картометрический	1.00	-
580	492516.52	2213250.87	Картометрический	1.00	-
581	492521.07	2213260.38	Картометрический	1.00	-
582	492518.46	2213269.25	Картометрический	1.00	-
583	492517.12	2213275.11	Картометрический	1.00	-
584	492516.41	2213281.92	Картометрический	1.00	-
585	492519.25	2213295.63	Картометрический	1.00	-
586	492519.84	2213312.25	Картометрический	1.00	-
587	492520.84	2213324.66	Картометрический	1.00	-
588	492528.43	2213336.33	Картометрический	1.00	-
589	492538.36	2213349.51	Картометрический	1.00	-
590	492551.29	2213359.65	Картометрический	1.00	-
591	492570.23	2213368.24	Картометрический	1.00	-
592	492591.60	2213373.04	Картометрический	1.00	-
593	492599.41	2213377.19	Картометрический	1.00	-
594	492611.55	2213375.94	Картометрический	1.00	-
595	492634.66	2213383.70	Картометрический	1.00	-
596	492660.00	2213390.90	Картометрический	1.00	-
597	492679.76	2213391.86	Картометрический	1.00	-
598	492695.13	2213390.60	Картометрический	1.00	-
599	492705.75	2213389.16	Картометрический	1.00	-
600	492712.72	2213387.01	Картометрический	1.00	-
601	492734.62	2213376.30	Картометрический	1.00	-
602	492746.04	2213369.77	Картометрический	1.00	-
603	492761.10	2213357.63	Картометрический	1.00	-
604	492774.60	2213346.14	Картометрический	1.00	-
605	492782.91	2213333.83	Картометрический	1.00	-
606	492795.71	2213316.41	Картометрический	1.00	-
607	492806.63	2213300.46	Картометрический	1.00	-
608	492814.12	2213296.05	Картометрический	1.00	-
609	492823.12	2213287.54	Картометрический	1.00	-
610	492834.41	2213272.34	Картометрический	1.00	-
611	492851.67	2213256.81	Картометрический	1.00	-

1	2	3	4	5	6
612	492860.87	2213248.21	Картометрический	1.00	-
613	492863.45	2213235.53	Картометрический	1.00	-
614	492872.34	2213223.94	Картометрический	1.00	-
615	492890.58	2213204.30	Картометрический	1.00	-
616	492908.89	2213179.67	Картометрический	1.00	-
617	492923.57	2213158.23	Картометрический	1.00	-
618	492938.23	2213140.79	Картометрический	1.00	-
619	492946.54	2213124.46	Картометрический	1.00	-
620	492965.66	2213108.94	Картометрический	1.00	-
621	492976.34	2213096.77	Картометрический	1.00	-
622	492983.61	2213080.06	Картометрический	1.00	-
623	492991.12	2213061.29	Картометрический	1.00	-
624	492993.88	2213041.60	Картометрический	1.00	-
625	493005.17	2213021.16	Картометрический	1.00	-
626	493014.15	2213001.22	Картометрический	1.00	-
627	493027.05	2212981.95	Картометрический	1.00	-
628	493082.68	2212944.75	Картометрический	1.00	-
629	493138.96	2212918.58	Картометрический	1.00	-
630	493198.53	2212898.39	Картометрический	1.00	-
631	493249.49	2212886.53	Картометрический	1.00	-
632	493309.13	2212862.11	Картометрический	1.00	-
633	493311.43	2212861.82	Картометрический	1.00	-
634	493319.74	2212863.56	Картометрический	1.00	-
635	493340.12	2212863.11	Картометрический	1.00	-
636	493358.08	2212865.98	Картометрический	1.00	-
637	493369.21	2212870.40	Картометрический	1.00	-
638	493381.21	2212877.95	Картометрический	1.00	-
639	493388.39	2212885.83	Картометрический	1.00	-
640	493405.09	2212896.38	Картометрический	1.00	-
641	493417.66	2212908.77	Картометрический	1.00	-
642	493430.98	2212922.66	Картометрический	1.00	-
643	493440.92	2212939.50	Картометрический	1.00	-
644	493446.78	2212952.96	Картометрический	1.00	-
645	493456.02	2212963.46	Картометрический	1.00	-
646	493468.38	2212978.15	Картометрический	1.00	-
647	493486.98	2212987.72	Картометрический	1.00	-
648	493497.97	2213002.82	Картометрический	1.00	-
649	493512.67	2213013.43	Картометрический	1.00	-
650	493521.15	2213025.79	Картометрический	1.00	-
651	493533.84	2213037.21	Картометрический	1.00	-
652	493553.10	2213051.67	Картометрический	1.00	-
653	493566.70	2213063.76	Картометрический	1.00	-
654	493584.46	2213081.03	Картометрический	1.00	-
655	493607.23	2213102.52	Картометрический	1.00	-
656	493627.48	2213125.36	Картометрический	1.00	-
657	493656.68	2213158.08	Картометрический	1.00	-
658	493670.19	2213170.63	Картометрический	1.00	-
659	493693.95	2213192.12	Картометрический	1.00	-

1	2	3	4	5	6
660	493704.83	2213204.01	Картометрический	1.00	-
661	493712.93	2213214.38	Картометрический	1.00	-
662	493720.10	2213221.92	Картометрический	1.00	-
663	493731.91	2213230.91	Картометрический	1.00	-
664	493746.07	2213238.81	Картометрический	1.00	-
665	493756.90	2213246.98	Картометрический	1.00	-
666	493763.91	2213253.92	Картометрический	1.00	-
667	493782.04	2213258.46	Картометрический	1.00	-
668	493801.44	2213262.20	Картометрический	1.00	-
669	493823.14	2213265.51	Картометрический	1.00	-
670	493835.74	2213269.84	Картометрический	1.00	-
671	493861.02	2213275.31	Картометрический	1.00	-
672	493874.39	2213274.54	Картометрический	1.00	-
673	493890.87	2213277.69	Картометрический	1.00	-
674	493927.02	2213291.00	Картометрический	1.00	-
675	493939.26	2213304.62	Картометрический	1.00	-
676	493955.55	2213313.42	Картометрический	1.00	-
677	493964.85	2213315.70	Картометрический	1.00	-
678	493977.63	2213319.96	Картометрический	1.00	-
679	493979.38	2213319.18	Картометрический	1.00	-
680	493983.64	2213319.96	Картометрический	1.00	-
681	493991.03	2213315.16	Картометрический	1.00	-
1	494004.41	2213316.87	Картометрический	1.00	-
682	491791.52	2213617.58	Картометрический	1.00	-
683	491786.31	2213649.20	Картометрический	1.00	-
684	491728.69	2213640.25	Картометрический	1.00	-
685	491733.92	2213608.63	Картометрический	1.00	-
682	491791.52	2213617.58	Картометрический	1.00	-
686	491801.85	2213812.88	Картометрический	1.00	-
687	491802.15	2213844.43	Картометрический	1.00	-
688	491767.17	2213844.93	Картометрический	1.00	-
689	491766.87	2213813.38	Картометрический	1.00	-
686	491801.85	2213812.88	Картометрический	1.00	-

3. Сведения о характерных точках части (частей) границы объекта

Обозначение характерных точек части границы	Координаты, м		Метод определения координат характерной точки	Средняя квадратическая погрешность положения характерной точки (Mt), м	Описание обозначения точки на местности (при наличии)
	X	Y			
1	2	3	4	5	6
Часть №					
-	-	-	-	-	-

Раздел 3

Сведения о местоположении измененных (уточненных) границ объекта							
1. Система координат: -							
2. Сведения о характерных точках границ объекта							
Обозначение характерных точек границ	Существующие координаты, м		Измененные (уточненные) координаты, м		Метод определения координат характерной точки	Средняя квадратическая погрешность положения характерной точки (Mt), м	Описание обозначения точки на местности (при наличии)
	X	Y	X	Y			
1	2	3	4	5	6	7	8
-	-	-	-	-	-	-	-
3.Сведения о характерных точках части (частей) границы объекта							
Часть №							
-	-	-	-	-	-	-	-

Раздел 4

План границ объекта

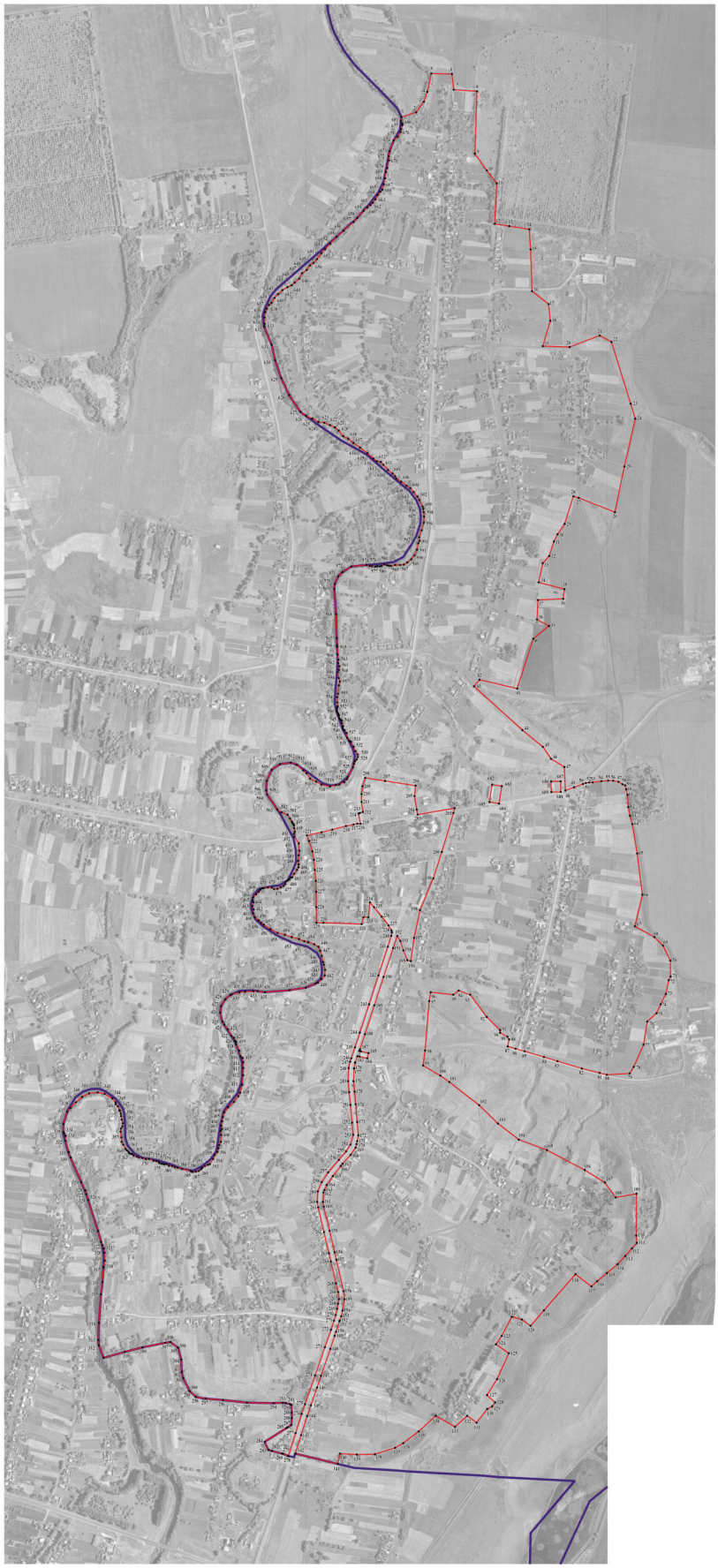

Используемые условные знаки и обозначения:

границы территориальной зоны

границы муниципального образования

характерная точка границ территориальной зоны

Масштаб 1:5000

Руководитель ФГБУ «Нормативно-проектный центр»

Подпись _____ Ю.В. Шальгина Дата « 04 » августа 2021 г.

Место для оттиска печати (при наличии) лица, составившего описание местоположения границ объекта

ОПИСАНИЕ МЕСТОПОЛОЖЕНИЯ ГРАНИЦ

Общественно-деловая зона села Никольское – ОД/1

(наименование объекта, местоположение границ которого описано
(далее - объект)

Раздел 1

Сведения об объекте		
№ п/п	Характеристики объекта	Описание характеристик
1	2	3
1	Местоположение объекта	Воронежская область, Аннинский муниципальный район, Никольское сельское поселение, село Никольское
2	Площадь объекта ± величина погрешности определения площади (Р ± Дельта Р)	105686 +/- 1138 м²
3	Иные характеристики объекта	-

Раздел 2

Сведения о местоположении границ объекта					
1. Система координат: МСК - 36, зона 2					
2. Сведения о характерных точках границ объекта					
Обозначение характерных точек границ	Координаты, м		Метод определения координат характерной точки	Средняя квадратическая погрешность положения характерной точки (Mt), м	Описание обозначения точки на местности (при наличии)
	X	Y			
1	2	3	4	5	6
1	491623.41	2213003.67	Картометрический	1.00	-
2	491633.48	2213052.48	Картометрический	1.00	-
3	491642.39	2213088.12	Картометрический	1.00	-
4	491654.01	2213133.44	Картометрический	1.00	-
5	491659.05	2213158.23	Картометрический	1.00	-
6	491662.15	2213171.02	Картометрический	1.00	-
7	491661.38	2213181.31	Картометрический	1.00	-
8	491645.82	2213184.33	Картометрический	1.00	-
9	491631.01	2213187.20	Картометрический	1.00	-
10	491562.38	2213199.71	Картометрический	1.00	-
11	491531.92	2213202.53	Картометрический	1.00	-
12	491515.85	2213204.01	Картометрический	1.00	-
13	491492.90	2213205.40	Картометрический	1.00	-
14	491419.21	2213208.47	Картометрический	1.00	-
15	491401.07	2213212.44	Картометрический	1.00	-
16	491351.62	2213207.41	Картометрический	1.00	-
17	491351.62	2213190.81	Картометрический	1.00	-
18	491329.17	2213184.96	Картометрический	1.00	-
19	491333.54	2213058.25	Картометрический	1.00	-
20	491333.27	2213035.44	Картометрический	1.00	-
21	491385.18	2213034.66	Картометрический	1.00	-
22	491435.93	2213034.28	Картометрический	1.00	-
23	491471.96	2213033.50	Картометрический	1.00	-
24	491508.34	2213030.08	Картометрический	1.00	-
25	491542.53	2213026.84	Картометрический	1.00	-
26	491570.03	2213022.09	Картометрический	1.00	-
27	491604.81	2213011.07	Картометрический	1.00	-
1	491623.41	2213003.67	Картометрический	1.00	-
28	491813.61	2213196.58	Картометрический	1.00	-
29	491803.54	2213262.82	Картометрический	1.00	-
30	491787.89	2213364.14	Картометрический	1.00	-
31	491753.76	2213360.25	Картометрический	1.00	-
32	491708.92	2213367.38	Картометрический	1.00	-
33	491692.40	2213370.53	Картометрический	1.00	-

1	2	3	4	5	6
34	491712.81	2213493.21	Картометрический	1.00	-
35	491697.40	2213489.43	Картометрический	1.00	-
36	491568.02	2213450.69	Картометрический	1.00	-
37	491566.47	2213330.61	Картометрический	1.00	-
38	491562.98	2213281.42	Картометрический	1.00	-
39	491528.51	2213284.16	Картометрический	1.00	-
40	491525.41	2213268.24	Картометрический	1.00	-
41	491497.52	2213275.22	Картометрический	1.00	-
42	491458.39	2213274.44	Картометрический	1.00	-
43	491457.23	2213281.42	Картометрический	1.00	-
44	491408.42	2213282.96	Картометрический	1.00	-
45	491395.25	2213280.64	Картометрический	1.00	-
46	491394.12	2213238.25	Картометрический	1.00	-
47	491408.15	2213227.78	Картометрический	1.00	-
48	491420.73	2213225.43	Картометрический	1.00	-
49	491495.81	2213221.47	Картометрический	1.00	-
50	491551.01	2213216.74	Картометрический	1.00	-
51	491559.78	2213215.31	Картометрический	1.00	-
52	491570.89	2213243.40	Картометрический	1.00	-
53	491581.27	2213354.49	Картометрический	1.00	-
54	491645.27	2213344.21	Картометрический	1.00	-
55	491672.91	2213339.77	Картометрический	1.00	-
56	491653.87	2213232.90	Картометрический	1.00	-
57	491648.02	2213200.24	Картометрический	1.00	-
58	491700.57	2213189.28	Картометрический	1.00	-
59	491733.42	2213184.96	Картометрический	1.00	-
60	491760.15	2213184.96	Картометрический	1.00	-
61	491786.11	2213188.06	Картометрический	1.00	-
28	491813.61	2213196.58	Картометрический	1.00	-

3. Сведения о характерных точках части (частей) границы объекта

Обозначение характерных точек части границы	Координаты, м		Метод определения координат характерной точки	Средняя квадратическая погрешность положения характерной точки (Mt), м	Описание обозначения точки на местности (при наличии)
	X	Y			
1	2	3	4	5	6
Часть №					
-	-	-	-	-	-

Раздел 3

Сведения о местоположении измененных (уточненных) границ объекта							
1. Система координат: -							
2. Сведения о характерных точках границ объекта							
Обозначение характерных точек границ	Существующие координаты, м		Измененные (уточненные) координаты, м		Метод определения координат характерной точки	Средняя квадратическая погрешность положения характерной точки (Mt), м	Описание обозначения точки на местности (при наличии)
	X	Y	X	Y			
1	2	3	4	5	6	7	8
-	-	-	-	-	-	-	-
3.Сведения о характерных точках части (частей) границы объекта							
Часть №							
-	-	-	-	-	-	-	-

Раздел 4

План границ объекта

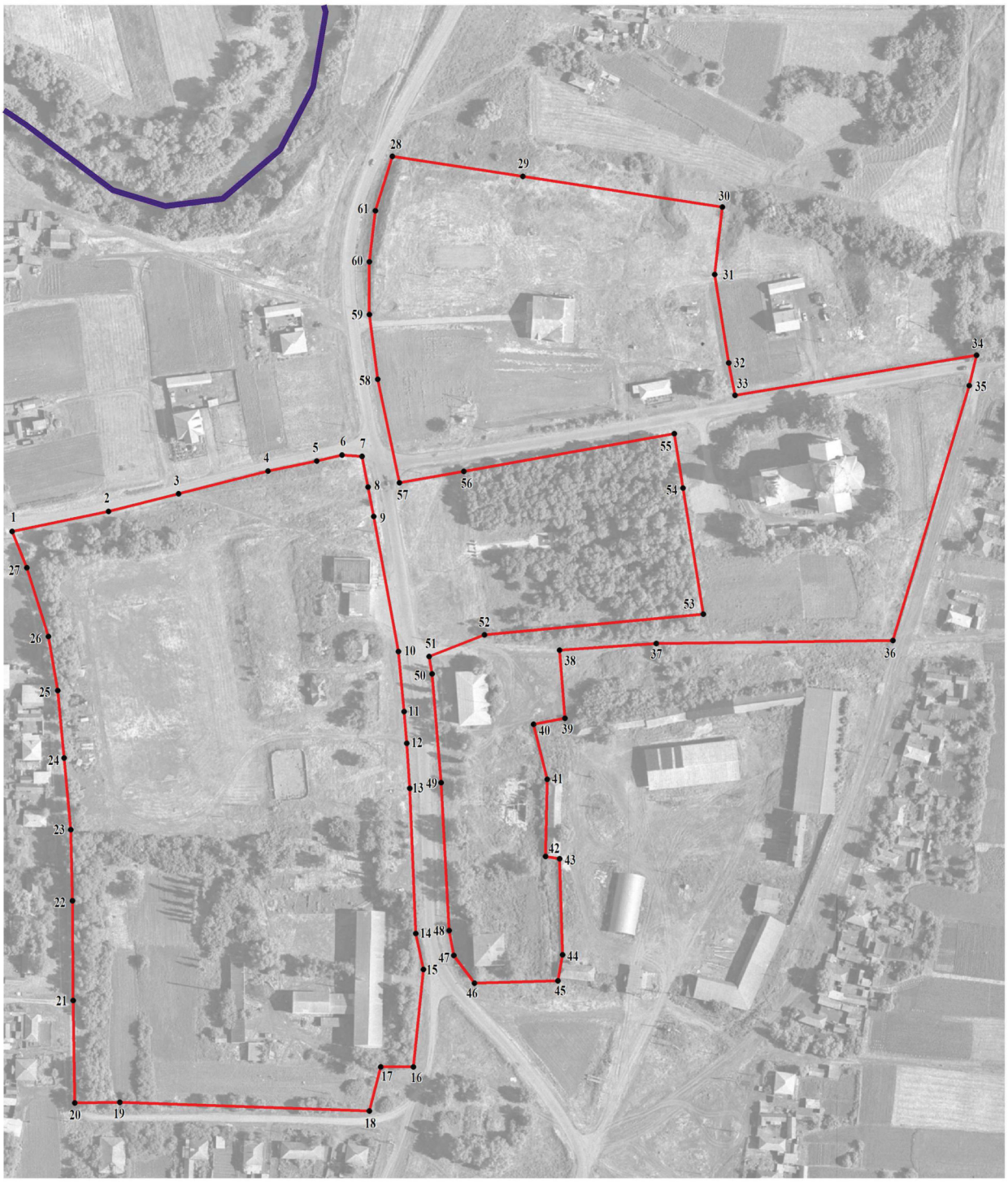

Масштаб 1:2000

Используемые условные знаки и обозначения:

границы территориальной зоны

границы муниципального образования

• 1 характерная точка границ территориальной зоны

Руководитель БУВО «Нормативно-проектный центр»

Подпись _____ Ю.В.Шалыгина Дата « 04 » августа 2021 г.

Место для оттиска печати (при наличии) лица, составившего описание местоположения границ объекта

ОПИСАНИЕ МЕСТОПОЛОЖЕНИЯ ГРАНИЦ

Зона улиц, дорог, инженерной и транспортной инфраструктуры
села Никольское – ИТ1/1

(наименование объекта, местоположение границ которого описано
(далее - объект)

Раздел 1

Сведения об объекте		
№ п/п	Характеристики объекта	Описание характеристик
1	2	3
1	Местоположение объекта	Воронежская область, Аннинский муниципальный район, Никольское сельское поселение, село Никольское
2	Площадь объекта ± величина погрешности определения площади (Р ± Дельта Р)	40867 +/- 708 м²
3	Иные характеристики объекта	-

Раздел 2

Сведения о местоположении границ объекта					
1. Система координат: МСК - 36, зона 2					
2. Сведения о характерных точках границ объекта					
Обозначение характерных точек границ	Координаты, м		Метод определения координат характерной точки	Средняя квадратическая погрешность положения характерной точки (Mt), м	Описание обозначения точки на местности (при наличии)
	X	Y			
1	2	3	4	5	6
1	491695.70	2213174.68	Картометрический	1.00	-
2	491697.23	2213179.27	Картометрический	1.00	-
3	491700.57	2213189.28	Картометрический	1.00	-
4	491648.02	2213200.24	Картометрический	1.00	-
5	491634.95	2213202.96	Картометрический	1.00	-
6	491559.78	2213215.31	Картометрический	1.00	-
7	491551.01	2213216.74	Картометрический	1.00	-
8	491495.81	2213221.47	Картометрический	1.00	-
9	491420.73	2213225.43	Картометрический	1.00	-
10	491408.15	2213227.78	Картометрический	1.00	-
11	491394.12	2213238.25	Картометрический	1.00	-
12	491365.60	2213264.25	Картометрический	1.00	-
13	491334.46	2213289.05	Картометрический	1.00	-
14	491321.08	2213297.13	Картометрический	1.00	-
15	491306.01	2213304.03	Картометрический	1.00	-
16	491289.86	2213302.97	Картометрический	1.00	-
17	491249.51	2213289.62	Картометрический	1.00	-
18	491153.69	2213257.90	Картометрический	1.00	-
19	491059.64	2213226.78	Картометрический	1.00	-
20	490964.13	2213195.77	Картометрический	1.00	-
21	490913.73	2213179.41	Картометрический	1.00	-
22	490908.14	2213177.36	Картометрический	1.00	-
23	490890.98	2213171.06	Картометрический	1.00	-
24	490870.77	2213163.64	Картометрический	1.00	-
25	490869.37	2213163.13	Картометрический	1.00	-
26	490851.14	2213159.83	Картометрический	1.00	-
27	490849.91	2213159.79	Картометрический	1.00	-
28	490808.05	2213158.37	Картометрический	1.00	-
29	490773.15	2213161.57	Картометрический	1.00	-
30	490731.68	2213165.37	Картометрический	1.00	-
31	490672.97	2213170.51	Картометрический	1.00	-
32	490628.78	2213174.38	Картометрический	1.00	-
33	490609.84	2213170.46	Картометрический	1.00	-
34	490599.57	2213167.95	Картометрический	1.00	-
35	490588.04	2213165.15	Картометрический	1.00	-

1	2	3	4	5	6
36	490564.13	2213148.69	Картометрический	1.00	-
37	490534.90	2213121.87	Картометрический	1.00	-
38	490527.03	2213115.79	Картометрический	1.00	-
39	490493.39	2213089.83	Картометрический	1.00	-
40	490464.33	2213068.89	Картометрический	1.00	-
41	490447.55	2213061.83	Картометрический	1.00	-
42	490439.05	2213058.26	Картометрический	1.00	-
43	490407.67	2213056.70	Картометрический	1.00	-
44	490392.14	2213059.39	Картометрический	1.00	-
45	490312.33	2213078.51	Картометрический	1.00	-
46	490241.42	2213095.50	Картометрический	1.00	-
47	490215.90	2213101.33	Картометрический	1.00	-
48	490111.45	2213125.17	Картометрический	1.00	-
49	490085.39	2213128.78	Картометрический	1.00	-
50	490047.63	2213121.70	Картометрический	1.00	-
51	490028.95	2213117.41	Картометрический	1.00	-
52	490014.73	2213112.69	Картометрический	1.00	-
53	490011.86	2213111.73	Картометрический	1.00	-
54	489977.32	2213100.26	Картометрический	1.00	-
55	489963.87	2213095.65	Картометрический	1.00	-
56	489921.14	2213081.02	Картометрический	1.00	-
57	489831.54	2213050.35	Картометрический	1.00	-
58	489792.80	2213037.08	Картометрический	1.00	-
59	489733.40	2213016.75	Картометрический	1.00	-
60	489698.15	2213004.68	Картометрический	1.00	-
61	489634.99	2212984.56	Картометрический	1.00	-
62	489573.85	2212965.11	Картометрический	1.00	-
63	489573.88	2212964.96	Картометрический	1.00	-
64	489562.14	2212961.35	Картометрический	1.00	-
65	489563.94	2212950.74	Картометрический	1.00	-
66	489565.40	2212942.12	Картометрический	1.00	-
67	489641.52	2212966.07	Картометрический	1.00	-
68	489705.23	2212986.12	Картометрический	1.00	-
69	489737.43	2212997.36	Картометрический	1.00	-
70	489832.72	2213030.61	Картометрический	1.00	-
71	489926.41	2213063.30	Картометрический	1.00	-
72	489983.91	2213083.37	Картометрический	1.00	-
73	490014.09	2213092.82	Картометрический	1.00	-
74	490032.75	2213098.67	Картометрический	1.00	-
75	490053.92	2213104.01	Картометрический	1.00	-
76	490070.50	2213107.10	Картометрический	1.00	-
77	490085.52	2213109.90	Картометрический	1.00	-
78	490108.81	2213107.26	Картометрический	1.00	-
79	490137.92	2213100.35	Картометрический	1.00	-
80	490210.55	2213083.05	Картометрический	1.00	-
81	490237.92	2213076.60	Картометрический	1.00	-
82	490308.16	2213060.04	Картометрический	1.00	-
83	490389.91	2213040.77	Картометрический	1.00	-

1	2	3	4	5	6
84	490408.37	2213037.69	Картометрический	1.00	-
85	490443.06	2213039.61	Картометрический	1.00	-
86	490474.10	2213052.33	Картометрический	1.00	-
87	490506.28	2213074.10	Картометрический	1.00	-
88	490547.61	2213109.36	Картометрический	1.00	-
89	490574.93	2213133.35	Картометрический	1.00	-
90	490598.39	2213147.90	Картометрический	1.00	-
91	490630.53	2213156.77	Картометрический	1.00	-
92	490671.25	2213153.09	Картометрический	1.00	-
93	490729.72	2213147.81	Картометрический	1.00	-
94	490772.01	2213143.56	Картометрический	1.00	-
95	490808.45	2213139.89	Картометрический	1.00	-
96	490851.67	2213142.00	Картометрический	1.00	-
97	490872.78	2213146.61	Картометрический	1.00	-
98	490884.13	2213150.48	Картометрический	1.00	-
99	490920.60	2213162.91	Картометрический	1.00	-
100	490969.08	2213178.82	Картометрический	1.00	-
101	491063.12	2213209.69	Картометрический	1.00	-
102	491159.06	2213240.74	Картометрический	1.00	-
103	491254.23	2213271.55	Картометрический	1.00	-
104	491290.28	2213283.22	Картометрический	1.00	-
105	491301.19	2213285.36	Картометрический	1.00	-
106	491307.91	2213284.00	Картометрический	1.00	-
107	491324.53	2213274.27	Картометрический	1.00	-
108	491353.67	2213251.51	Картометрический	1.00	-
109	491385.47	2213225.93	Картометрический	1.00	-
110	491401.07	2213212.44	Картометрический	1.00	-
111	491419.21	2213208.47	Картометрический	1.00	-
112	491492.90	2213205.40	Картометрический	1.00	-
113	491515.85	2213204.01	Картометрический	1.00	-
114	491531.92	2213202.53	Картометрический	1.00	-
115	491562.38	2213199.71	Картометрический	1.00	-
116	491631.01	2213187.20	Картометрический	1.00	-
117	491645.82	2213184.33	Картометрический	1.00	-
118	491661.38	2213181.31	Картометрический	1.00	-
1	491695.70	2213174.68	Картометрический	1.00	-

3. Сведения о характерных точках части (частей) границы объекта

Обозначение характерных точек части границы	Координаты, м		Метод определения координат характерной точки	Средняя квадратическая погрешность положения характерной точки (Mt), м	Описание обозначения точки на местности (при наличии)
	X	Y			
1	2	3	4	5	6
Часть №					
-	-	-	-	-	-

Раздел 3

Сведения о местоположении измененных (уточненных) границ объекта							
1. Система координат: -							
2. Сведения о характерных точках границ объекта							
Обозначение характерных точек границ	Существующие координаты, м		Измененные (уточненные) координаты, м		Метод определения координат характерной точки	Средняя квадратическая погрешность положения характерной точки (Mt), м	Описание обозначения точки на местности (при наличии)
	X	Y	X	Y			
1	2	3	4	5	6	7	8
-	-	-	-	-	-	-	-
3.Сведения о характерных точках части (частей) границы объекта							
Часть №							
-	-	-	-	-	-	-	-

Раздел 4

План границ объекта

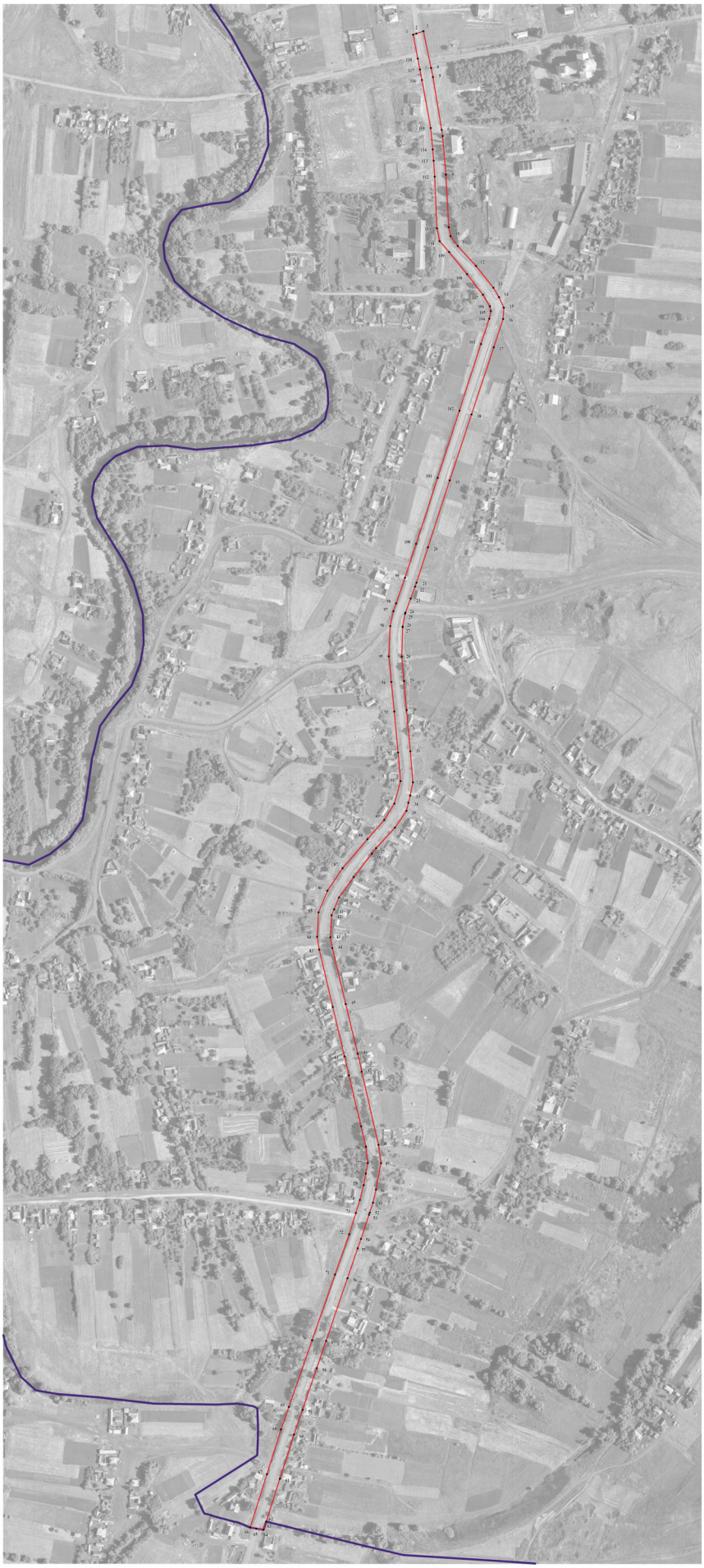

Используемые условные знаки и обозначения:

- границы территориальной зоны
- границы муниципального образования
- 1 характерная точка границ территориальной зоны

Масштаб 1:2000

Руководитель БУ ВО «Нормативно-проектный центр»
Подпись _____ Ю.В.Шалыгина Дата « 04 » августа 2021г.
Место для оттиска печати (при наличии)лица,составившего описание местоположения границ объекта

ОПИСАНИЕ МЕСТОПОЛОЖЕНИЯ ГРАНИЦ

Зона сельскохозяйственного использования
в границах населенного пункта села Никольское – СХ1/1

(наименование объекта, местоположение границ которого описано
(далее - объект)

Раздел 1

Сведения об объекте		
№ п/п	Характеристики объекта	Описание характеристик
1	2	3
1	Местоположение объекта	Воронежская область, Аннинский муниципальный район, Никольское сельское поселение, село Никольское
2	Площадь объекта ± величина погрешности определения площади (Р ± Дельта Р)	600443 +/- 2712 м²
3	Иные характеристики объекта	-

Раздел 2

Сведения о местоположении границ объекта					
1. Система координат: МСК - 36, зона 2					
2. Сведения о характерных точках границ объекта					
Обозначение характерных точек границ	Координаты, м		Метод определения координат характерной точки	Средняя квадратическая погрешность положения характерной точки (Mt), м	Описание обозначения точки на местности (при наличии)
	X	Y			
1	2	3	4	5	6
1	494410.53	2213067.77	Картометрический	1.00	-
2	494383.13	2213285.07	Картометрический	1.00	-
3	494244.27	2213341.21	Картометрический	1.00	-
4	494214.01	2213476.41	Картометрический	1.00	-
5	494147.29	2213484.27	Картометрический	1.00	-
6	494149.04	2213416.22	Картометрический	1.00	-
7	494088.23	2213402.66	Картометрический	1.00	-
8	494055.30	2213391.04	Картометрический	1.00	-
9	494020.05	2213365.47	Картометрический	1.00	-
10	494004.41	2213316.87	Картометрический	1.00	-
11	494035.12	2213302.13	Картометрический	1.00	-
12	494102.22	2213237.16	Картометрический	1.00	-
13	494176.25	2213162.99	Картометрический	1.00	-
14	494225.95	2213125.69	Картометрический	1.00	-
15	494280.60	2213096.10	Картометрический	1.00	-
16	494310.41	2213084.74	Картометрический	1.00	-
17	494356.28	2213073.65	Картометрический	1.00	-
1	494410.53	2213067.77	Картометрический	1.00	-
18	492139.39	2213575.81	Картометрический	1.00	-
19	492109.53	2213700.36	Картометрический	1.00	-
20	492086.49	2213860.12	Картометрический	1.00	-
21	492088.50	2213936.99	Картометрический	1.00	-
22	492082.70	2213982.91	Картометрический	1.00	-
23	492095.08	2214050.90	Картометрический	1.00	-
24	492094.51	2214183.07	Картометрический	1.00	-
25	492064.08	2214181.71	Картометрический	1.00	-
26	491900.38	2214181.16	Картометрический	1.00	-
27	491879.11	2214181.10	Картометрический	1.00	-
28	491878.35	2214167.39	Картометрический	1.00	-
29	491877.33	2214152.41	Картометрический	1.00	-
30	491850.22	2214057.89	Картометрический	1.00	-
31	491825.81	2214056.73	Картометрический	1.00	-
32	491789.21	2214057.89	Картометрический	1.00	-
33	491792.69	2214049.18	Картометрический	1.00	-

1	2	3	4	5	6
34	491800.44	2214036.39	Картометрический	1.00	-
35	491804.51	2214018.57	Картометрический	1.00	-
36	491804.89	2214001.72	Картометрический	1.00	-
37	491802.96	2213979.26	Картометрический	1.00	-
38	491798.89	2213950.40	Картометрический	1.00	-
39	491798.31	2213938.97	Картометрический	1.00	-
40	491796.76	2213927.93	Картометрический	1.00	-
41	491793.66	2213918.44	Картометрический	1.00	-
42	491782.81	2213889.00	Картометрический	1.00	-
43	491771.97	2213859.95	Картометрический	1.00	-
44	491849.64	2213856.85	Картометрический	1.00	-
45	491876.75	2213812.88	Картометрический	1.00	-
46	491916.65	2213785.77	Картометрический	1.00	-
47	491972.04	2213717.98	Картометрический	1.00	-
48	492117.31	2213557.61	Картометрический	1.00	-
18	492139.39	2213575.81	Картометрический	1.00	-
49	491394.12	2213238.25	Картометрический	1.00	-
50	491395.25	2213280.64	Картометрический	1.00	-
51	491391.01	2213299.38	Картометрический	1.00	-
52	491385.65	2213333.29	Картометрический	1.00	-
53	491375.47	2213378.37	Картометрический	1.00	-
54	491283.30	2213358.89	Картометрический	1.00	-
55	491206.22	2213348.04	Картометрический	1.00	-
56	491209.12	2213336.42	Картометрический	1.00	-
57	491241.66	2213323.25	Картометрический	1.00	-
58	491273.04	2213313.18	Картометрический	1.00	-
59	491289.86	2213302.97	Картометрический	1.00	-
60	491306.01	2213304.03	Картометрический	1.00	-
61	491321.08	2213297.13	Картометрический	1.00	-
62	491334.46	2213289.05	Картометрический	1.00	-
63	491365.60	2213264.25	Картометрический	1.00	-
49	491394.12	2213238.25	Картометрический	1.00	-
64	491150.05	2213421.25	Картометрический	1.00	-
65	491147.73	2213497.95	Картометрический	1.00	-
66	491121.39	2213522.75	Картометрический	1.00	-
67	491076.84	2213561.09	Картометрический	1.00	-
68	491021.06	2213599.44	Картометрический	1.00	-
69	490977.28	2213643.60	Картометрический	1.00	-
70	490968.76	2213643.99	Картометрический	1.00	-
71	490955.59	2213668.01	Картометрический	1.00	-
72	490946.68	2213673.43	Картометрический	1.00	-
73	490923.44	2213669.17	Картометрический	1.00	-
74	490915.69	2213695.12	Картометрический	1.00	-
75	490907.56	2213725.14	Картометрический	1.00	-
76	490888.38	2213789.06	Картометрический	1.00	-
77	490874.44	2213833.80	Картометрический	1.00	-

1	2	3	4	5	6
78	490850.23	2213914.76	Картометрический	1.00	-
79	490835.51	2213973.45	Картометрический	1.00	-
80	490829.49	2213997.56	Картометрический	1.00	-
81	490804.09	2213998.83	Картометрический	1.00	-
82	490797.49	2214038.54	Картометрический	1.00	-
83	490771.54	2214031.68	Картометрический	1.00	-
84	490739.38	2214023.17	Картометрический	1.00	-
85	490657.01	2214057.51	Картометрический	1.00	-
86	490559.59	2214098.11	Картометрический	1.00	-
87	490510.07	2214124.40	Картометрический	1.00	-
88	490505.08	2214089.46	Картометрический	1.00	-
89	490435.53	2214095.73	Картометрический	1.00	-
90	490422.58	2214027.10	Картометрический	1.00	-
91	490472.16	2213990.88	Картометрический	1.00	-
92	490513.80	2213924.06	Картометрический	1.00	-
93	490579.65	2213799.13	Картометрический	1.00	-
94	490614.52	2213706.16	Картометрический	1.00	-
95	490667.78	2213636.44	Картометрический	1.00	-
96	490728.79	2213574.46	Картометрический	1.00	-
97	490805.29	2213475.68	Картометрический	1.00	-
98	490826.60	2213445.66	Картометрический	1.00	-
99	490860.49	2213388.52	Картометрический	1.00	-
100	490909.88	2213395.30	Картометрический	1.00	-
101	491073.55	2213408.86	Картометрический	1.00	-
64	491150.05	2213421.25	Картометрический	1.00	-
102	490271.89	2214096.82	Картометрический	1.00	-
103	490273.09	2214131.16	Картометрический	1.00	-
104	490245.92	2214112.82	Картометрический	1.00	-
105	490202.97	2214083.81	Картометрический	1.00	-
106	490136.81	2214039.14	Картометрический	1.00	-
107	490060.94	2213987.92	Картометрический	1.00	-
108	489954.64	2213916.14	Картометрический	1.00	-
109	489891.61	2213873.59	Картометрический	1.00	-
110	489890.86	2213873.10	Картометрический	1.00	-
111	489887.38	2213870.73	Картометрический	1.00	-
112	489734.95	2213766.32	Картометрический	1.00	-
113	489500.10	2213590.17	Картометрический	1.00	-
114	489513.96	2213349.98	Картометрический	1.00	-
115	489518.17	2213289.41	Картометрический	1.00	-
116	489526.22	2213160.63	Картометрический	1.00	-
117	489539.17	2213105.52	Картометрический	1.00	-
118	489573.47	2213113.30	Картометрический	1.00	-
119	489570.37	2213168.69	Картометрический	1.00	-
120	489571.14	2213229.12	Картометрический	1.00	-
121	489592.84	2213296.14	Картометрический	1.00	-
122	489608.33	2213322.86	Картометрический	1.00	-
123	489647.07	2213373.61	Картометрический	1.00	-

1	2	3	4	5	6
124	489698.59	2213431.33	Картометрический	1.00	-
125	489662.56	2213494.47	Картометрический	1.00	-
126	489698.59	2213535.14	Картометрический	1.00	-
127	489675.73	2213565.74	Картометрический	1.00	-
128	489721.44	2213601.38	Картометрический	1.00	-
129	489729.96	2213617.65	Картометрический	1.00	-
130	489743.13	2213627.33	Картометрический	1.00	-
131	489767.54	2213600.61	Картометрический	1.00	-
132	489820.61	2213633.92	Картометрический	1.00	-
133	489906.22	2213672.66	Картометрический	1.00	-
134	489935.66	2213630.43	Картометрический	1.00	-
135	489963.93	2213649.41	Картометрический	1.00	-
136	490026.69	2213682.73	Картометрический	1.00	-
137	490018.16	2213715.65	Картометрический	1.00	-
138	489997.25	2213745.09	Картометрический	1.00	-
139	490048.38	2213788.87	Картометрический	1.00	-
140	490168.08	2213893.46	Картометрический	1.00	-
141	490127.79	2213946.52	Картометрический	1.00	-
142	490144.83	2213965.51	Картометрический	1.00	-
143	490171.95	2213997.66	Картометрический	1.00	-
144	490201.39	2214033.29	Картометрический	1.00	-
145	490228.89	2214058.86	Картометрический	1.00	-
146	490253.68	2214080.55	Картометрический	1.00	-
102	490271.89	2214096.82	Картометрический	1.00	-

3. Сведения о характерных точках части (частей) границы объекта

Обозначение характерных точек части границы	Координаты, м		Метод определения координат характерной точки	Средняя квадратическая погрешность положения характерной точки (Mt), м	Описание обозначения точки на местности (при наличии)
	X	Y			
1	2	3	4	5	6
Часть №					
-	-	-	-	-	-

Раздел 3

Сведения о местоположении измененных (уточненных) границ объекта							
1. Система координат: -							
2. Сведения о характерных точках границ объекта							
Обозначение характерных точек границ	Существующие координаты, м		Измененные (уточненные) координаты, м		Метод определения координат характерной точки	Средняя квадратическая погрешность положения характерной точки (Mt), м	Описание обозначения точки на местности (при наличии)
	X	Y	X	Y			
1	2	3	4	5	6	7	8
-	-	-	-	-	-	-	-
3.Сведения о характерных точках части (частей) границы объекта							
Часть №							
-	-	-	-	-	-	-	-

Раздел 4

План границ объекта

Схема расположения листов плана границ объекта

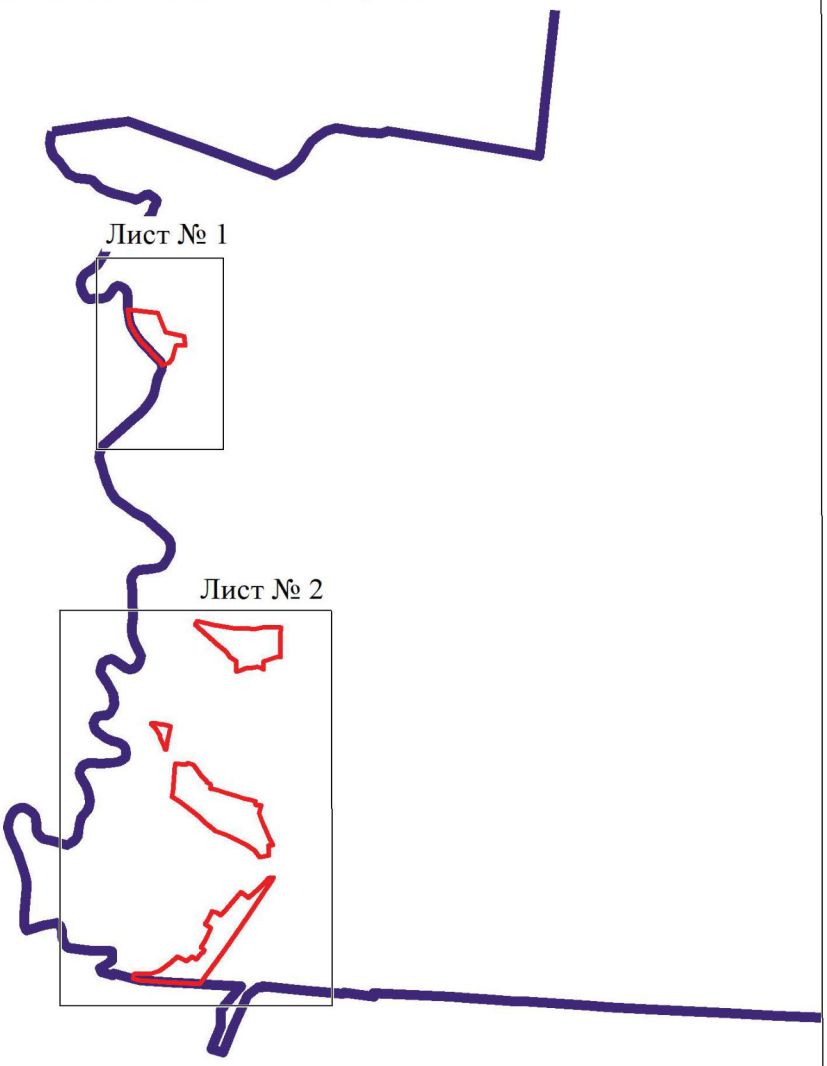

Масштаб 1:50000

Используемые условные знаки и обозначения:

	границы территориальной зоны
	границы муниципального образования
Лист № 1	область и номер листа плана границ объекта

Руководитель БУВО «Нормативно-проектный центр»
Подпись _____ Ю.В.Шалыгина Дата « 04 » августа 2021 г.

Место для оттиска печати (при наличии) лица, составившего описание местоположения границ объекта

План границ объекта

Лист № 1

Масштаб 1:5000

Используемые условные знаки и обозначения:

	границы территориальной зоны
	границы муниципального образования
• 1	характерная точка границ территориальной зоны

Руководитель БУВО «Нормативно-проектный центр»
Подпись _____ Ю.В.Шалыгина Дата « 04 » августа 2021 г.

Место для оттиска печати (при наличии) лица, составившего описание местоположения границ объекта

План границ объекта

Лист № 2

Используемые условные знаки и обозначения:

границы территориальной зоны

границы муниципального образования

30 характерная точка границ территориальной зоны

Масштаб 1:5000

Руководитель БУВО «Нормативно-проектный центр»

Подпись _____ Ю.В.Шалыгина Дата « 04 » августа 2021 г.

Место для оттиска печати (при наличии) лица, составившего описание местоположения границ объекта

ОПИСАНИЕ МЕСТОПОЛОЖЕНИЯ ГРАНИЦ

Зона сельскохозяйственного производства села Никольское – СХ2/1

(наименование объекта, местоположение границ которого описано
(далее - объект)

Раздел 1

Сведения об объекте		
№ п/п	Характеристики объекта	Описание характеристик
1	2	3
1	Местоположение объекта	Воронежская область, Аннинский муниципальный район, Никольское сельское поселение, село Никольское
2	Площадь объекта ± величина погрешности определения площади (Р ± Дельта Р)	28901 +/- 595 м²
3	Иные характеристики объекта	-

Раздел 2

Сведения о местоположении границ объекта					
1. Система координат: МСК - 36, зона 2					
2. Сведения о характерных точках границ объекта					
Обозначение характерных точек границ	Координаты, м		Метод определения координат характерной точки	Средняя квадратическая погрешность положения характерной точки (Mt), м	Описание обозначения точки на местности (при наличии)
	X	Y			
1	2	3	4	5	6
1	491562.98	2213281.42	Картометрический	1.00	-
2	491566.47	2213330.61	Картометрический	1.00	-
3	491568.02	2213450.69	Картометрический	1.00	-
4	491480.71	2213423.00	Картометрический	1.00	-
5	491375.47	2213378.37	Картометрический	1.00	-
6	491385.65	2213333.29	Картометрический	1.00	-
7	491391.01	2213299.38	Картометрический	1.00	-
8	491395.25	2213280.64	Картометрический	1.00	-
9	491408.42	2213282.96	Картометрический	1.00	-
10	491457.23	2213281.42	Картометрический	1.00	-
11	491458.39	2213274.44	Картометрический	1.00	-
12	491497.52	2213275.22	Картометрический	1.00	-
13	491525.41	2213268.24	Картометрический	1.00	-
14	491528.51	2213284.16	Картометрический	1.00	-
1	491562.98	2213281.42	Картометрический	1.00	-
15	491791.52	2213617.58	Картометрический	1.00	-
16	491786.31	2213649.20	Картометрический	1.00	-
17	491728.69	2213640.25	Картометрический	1.00	-
18	491733.92	2213608.63	Картометрический	1.00	-
15	491791.52	2213617.58	Картометрический	1.00	-
19	491801.85	2213812.88	Картометрический	1.00	-
20	491802.15	2213844.43	Картометрический	1.00	-
21	491767.17	2213844.93	Картометрический	1.00	-
22	491766.87	2213813.38	Картометрический	1.00	-
19	491801.85	2213812.88	Картометрический	1.00	-
23	490908.14	2213177.36	Картометрический	1.00	-
24	490907.05	2213182.21	Картометрический	1.00	-
25	490901.65	2213207.88	Картометрический	1.00	-
26	490884.05	2213203.81	Картометрический	1.00	-
27	490889.45	2213178.02	Картометрический	1.00	-
28	490890.98	2213171.06	Картометрический	1.00	-
23	490908.14	2213177.36	Картометрический	1.00	-

3. Сведения о характерных точках части (частей) границы объекта					
Обозначение характерных точек части границы	Координаты, м		Метод определения координат характерной точки	Средняя квадратическая погрешность положения характерной точки (Mt), м	Описание обозначения точки на местности (при наличии)
	X	Y			
1	2	3	4	5	6
Часть №					
-	-	-	-	-	-

Раздел 3

Сведения о местоположении измененных (уточненных) границ объекта							
1. Система координат: -							
2. Сведения о характерных точках границ объекта							
Обозначение характерных точек границ	Существующие координаты, м		Измененные (уточненные) координаты, м		Метод определения координат характерной точки	Средняя квадратическая погрешность положения характерной точки (Mt), м	Описание обозначения точки на местности (при наличии)
	X	Y	X	Y			
1	2	3	4	5	6	7	8
-	-	-	-	-	-	-	-
3.Сведения о характерных точках части (частей) границы объекта							
Часть №							
-	-	-	-	-	-	-	-

Раздел 4

План границ объекта

Схема расположения листов плана границ объекта

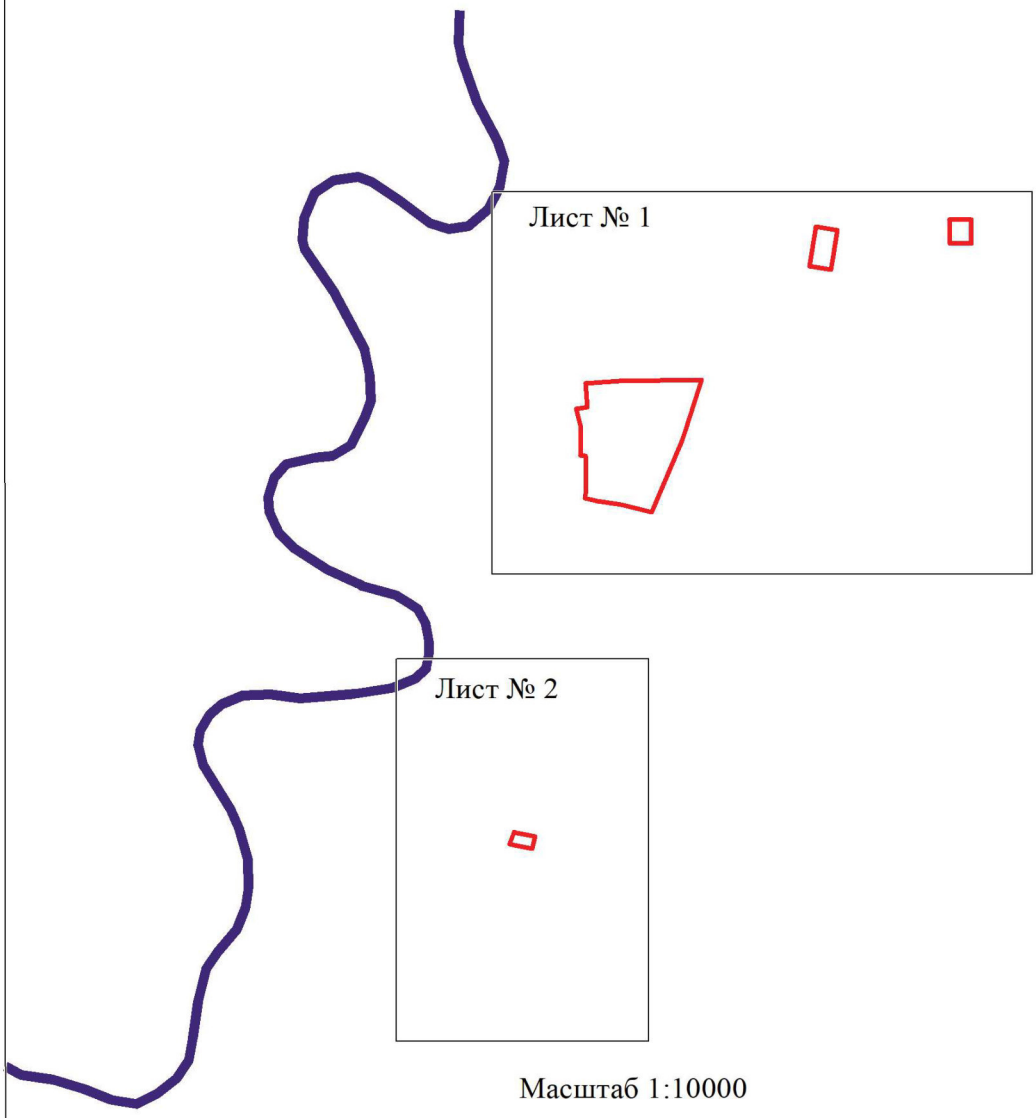

Масштаб 1:10000

Используемые условные знаки и обозначения:

границы территориальной зоны

границы муниципального образования

Лист № 1 область и номер листа плана границ объекта

Руководитель БУВО «Нормативно-проектный центр»
Подпись _____ Ю.В.Шалыгина Дата « 04 » августа 2021 г.

Место для оттиска печати (при наличии) лица, составившего описание местоположения границ объекта

План границ объекта

Лист № 1

Масштаб 1:2000

Используемые условные знаки и обозначения:

границы территориальной зоны

• 1 характерная точка границ территориальной зоны

Руководитель БУВО «Нормативно-проектный центр»
Подпись _____ Ю.В.Шалыгина Дата « 04 » августа 2021 г.

Место для оттиска печати (при наличии) лица, составившего описание местоположения границ объекта

План границ объекта

Лист № 2

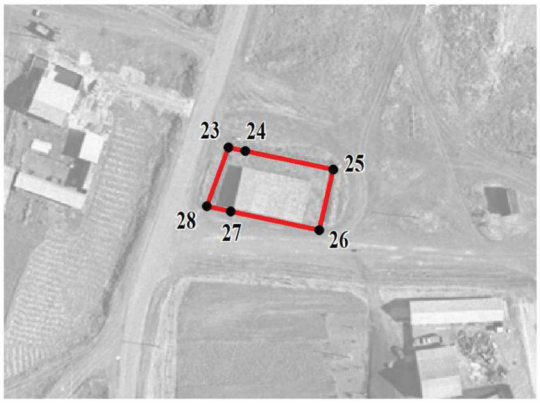

Масштаб 1:2000

Используемые условные знаки и обозначения:

	границы территориальной зоны
• 25	характерная точка границ территориальной зоны

Руководитель БУВО «Нормативно-проектный центр»

Подпись _____ Ю.В.Шалыгина Дата « 04 » августа 2021 г.

Место для оттиска печати (при наличии) лица, составившего описание местоположения границ объекта

ОПИСАНИЕ МЕСТОПОЛОЖЕНИЯ ГРАНИЦ

Зона рекреационного назначения - объектов отдыха села Никольское – Р1/1

(наименование объекта, местоположение границ которого описано
(далее - объект)

Раздел 1

Сведения об объекте		
№ п/п	Характеристики объекта	Описание характеристик
1	2	3
1	Местоположение объекта	Воронежская область, Аннинский муниципальный район, Никольское сельское поселение, село Никольское
2	Площадь объекта ± величина погрешности определения площади (Р ± Дельта Р)	12388 +/- 390 м²
3	Иные характеристики объекта	-

Раздел 2

Сведения о местоположении границ объекта					
1. Система координат: МСК - 36, зона 2					
2. Сведения о характерных точках границ объекта					
Обозначение характерных точек границ	Координаты, м		Метод определения координат характерной точки	Средняя квадратическая погрешность положения характерной точки (Mt), м	Описание обозначения точки на местности (при наличии)
	X	Y			
1	2	3	4	5	6
1	491648.02	2213200.24	Картометрический	1.00	-
2	491653.87	2213232.90	Картометрический	1.00	-
3	491672.91	2213339.77	Картометрический	1.00	-
4	491645.27	2213344.21	Картометрический	1.00	-
5	491581.27	2213354.49	Картометрический	1.00	-
6	491570.89	2213243.40	Картометрический	1.00	-
7	491559.78	2213215.31	Картометрический	1.00	-
8	491634.95	2213202.96	Картометрический	1.00	-
1	491648.02	2213200.24	Картометрический	1.00	-
3. Сведения о характерных точках части (частей) границы объекта					
Обозначение характерных точек части границы	Координаты, м		Метод определения координат характерной точки	Средняя квадратическая погрешность положения характерной точки (Mt), м	Описание обозначения точки на местности (при наличии)
	X	Y			
1	2	3	4	5	6
Часть №					
-	-	-	-	-	-

Раздел 3

Сведения о местоположении измененных (уточненных) границ объекта							
1. Система координат: -							
2. Сведения о характерных точках границ объекта							
Обозначение характерных точек границ	Существующие координаты, м		Измененные (уточненные) координаты, м		Метод определения координат характерной точки	Средняя квадратическая погрешность положения характерной точки (Mt), м	Описание обозначения точки на местности (при наличии)
	X	Y	X	Y			
1	2	3	4	5	6	7	8
-	-	-	-	-	-	-	-
3.Сведения о характерных точках части (частей) границы объекта							
Часть №							
-	-	-	-	-	-	-	-

Раздел 4

План границ объекта

Масштаб 1:2000

Используемые условные знаки и обозначения:

границы территориальной зоны

• 1 характерная точка границ территориальной зоны

Руководитель БУВО «Нормативно-проектный центр»
Подпись _____ Ю.В.Шалыгина Дата « 04 » августа 2021 г.

Место для оттиска печати (при наличии) лица, составившего описание местоположения границ объекта

ОПИСАНИЕ МЕСТОПОЛОЖЕНИЯ ГРАНИЦ

Зона ритуальных объектов села Никольское – СН1/1

(наименование объекта, местоположение границ которого описано
(далее - объект)

Раздел 1

Сведения об объекте		
№ п/п	Характеристики объекта	Описание характеристик
1	2	3
1	Местоположение объекта	Воронежская область, Аннинский муниципальный район, Никольское сельское поселение, село Никольское
2	Площадь объекта ± величина погрешности определения площади (Р ± Дельта Р)	39578 +/- 696 м²
3	Иные характеристики объекта	-

Раздел 2

Сведения о местоположении границ объекта					
1. Система координат: МСК - 36, зона 2					
2. Сведения о характерных точках границ объекта					
Обозначение характерных точек границ	Координаты, м		Метод определения координат характерной точки	Средняя квадратическая погрешность положения характерной точки (Mt), м	Описание обозначения точки на местности (при наличии)
	X	Y			
1	2	3	4	5	6
1	491850.22	2214057.89	Картометрический	1.00	-
2	491877.33	2214152.41	Картометрический	1.00	-
3	491878.35	2214167.39	Картометрический	1.00	-
4	491879.11	2214181.10	Картометрический	1.00	-
5	491876.88	2214181.09	Картометрический	1.00	-
6	491879.62	2214254.78	Картометрический	1.00	-
7	491683.50	2214268.09	Картометрический	1.00	-
8	491660.41	2214081.79	Картометрический	1.00	-
9	491688.30	2214073.77	Картометрический	1.00	-
10	491717.35	2214068.54	Картометрический	1.00	-
11	491757.64	2214065.83	Картометрический	1.00	-
12	491775.84	2214061.38	Картометрический	1.00	-
13	491789.21	2214057.89	Картометрический	1.00	-
14	491825.81	2214056.73	Картометрический	1.00	-
1	491850.22	2214057.89	Картометрический	1.00	-
3. Сведения о характерных точках части (частей) границы объекта					
Обозначение характерных точек части границы	Координаты, м		Метод определения координат характерной точки	Средняя квадратическая погрешность положения характерной точки (Mt), м	Описание обозначения точки на местности (при наличии)
	X	Y			
1	2	3	4	5	6
Часть №					
-	-	-	-	-	-

Раздел 3

Сведения о местоположении измененных (уточненных) границ объекта							
1. Система координат: -							
2. Сведения о характерных точках границ объекта							
Обозначение характерных точек границ	Существующие координаты, м		Измененные (уточненные) координаты, м		Метод определения координат характерной точки	Средняя квадратическая погрешность положения характерной точки (Mt), м	Описание обозначения точки на местности (при наличии)
	X	Y	X	Y			
1	2	3	4	5	6	7	8
-	-	-	-	-	-	-	-
3.Сведения о характерных точках части (частей) границы объекта							
Часть №							
-	-	-	-	-	-	-	-

Раздел 4

План границ объекта

Масштаб 1:2000

Используемые условные знаки и обозначения:

	границы территориальной зоны
• 1	характерная точка границ территориальной зоны

Руководитель БУВО «Нормативно-проектный центр»
Подпись _____ Ю.В.Шалыгина Дата « 04 » августа 2021 г.

Место для оттиска печати (при наличии) лица, составившего описание местоположения границ объекта

ОПИСАНИЕ МЕСТОПОЛОЖЕНИЯ ГРАНИЦ

Зона обработки, утилизации, обезвреживания,
размещения твердых коммунальных отходов села Никольское – СН2/1

(наименование объекта, местоположение границ которого описано
(далее - объект)

Раздел 1

Сведения об объекте		
№ п/п	Характеристики объекта	Описание характеристик
1	2	3
1	Местоположение объекта	Воронежская область, Аннинский муниципальный район, Никольское сельское поселение, село Никольское
2	Площадь объекта ± величина погрешности определения площади (Р ± Дельта Р)	16932 +/- 455 м²
3	Иные характеристики объекта	-

Раздел 2

Сведения о местоположении границ объекта					
1. Система координат: МСК - 36, зона 2					
2. Сведения о характерных точках границ объекта					
Обозначение характерных точек границ	Координаты, м		Метод определения координат характерной точки	Средняя квадратическая погрешность положения характерной точки (Mt), м	Описание обозначения точки на местности (при наличии)
	X	Y			
1	2	3	4	5	6
1	490505.08	2214089.46	Картометрический	1.00	-
2	490510.07	2214124.40	Картометрический	1.00	-
3	490447.50	2214171.65	Картометрический	1.00	-
4	490400.27	2214187.21	Картометрический	1.00	-
5	490366.58	2214194.28	Картометрический	1.00	-
6	490273.09	2214131.16	Картометрический	1.00	-
7	490271.89	2214096.82	Картометрический	1.00	-
8	490296.57	2214094.85	Картометрический	1.00	-
9	490435.53	2214095.73	Картометрический	1.00	-
1	490505.08	2214089.46	Картометрический	1.00	-
3. Сведения о характерных точках части (частей) границы объекта					
Обозначение характерных точек части границы	Координаты, м		Метод определения координат характерной точки	Средняя квадратическая погрешность положения характерной точки (Mt), м	Описание обозначения точки на местности (при наличии)
	X	Y			
1	2	3	4	5	6
Часть №					
-	-	-	-	-	-

Раздел 3

Сведения о местоположении измененных (уточненных) границ объекта							
1. Система координат: -							
2. Сведения о характерных точках границ объекта							
Обозначение характерных точек границ	Существующие координаты, м		Измененные (уточненные) координаты, м		Метод определения координат характерной точки	Средняя квадратическая погрешность положения характерной точки (Mt), м	Описание обозначения точки на местности (при наличии)
	X	Y	X	Y			
1	2	3	4	5	6	7	8
-	-	-	-	-	-	-	-
3.Сведения о характерных точках части (частей) границы объекта							
Часть №							
-	-	-	-	-	-	-	-

Раздел 4

План границ объекта



Масштаб 1:2000

Используемые условные знаки и обозначения:

границы территориальной зоны

• 1 характерная точка границ территориальной зоны

Руководитель БУВО «Нормативно-проектный центр»
Подпись _____ Ю.В.Шалыгина Дата « 04 » августа 2021 г.

Место для оттиска печати (при наличии) лица, составившего описание местоположения границ объекта

Приложение № 2
к правилам землепользования и застройки
Никольского сельского поселения
Аннинского муниципального района
Воронежской области

СВЕДЕНИЯ О ГРАНИЦАХ ТЕРРИТОРИАЛЬНЫХ ЗОН, СОДЕРЖАЩИЕ ГРАФИЧЕСКОЕ ОПИСАНИЕ МЕСТОПОЛОЖЕНИЯ ГРАНИЦ ТЕРРИТОРИАЛЬНЫХ ЗОН, ПЕРЕЧЕНЬ КООРДИНАТ ХАРАКТЕРНЫХ ТОЧЕК ГРАНИЦ ТЕРРИТОРИАЛЬНЫХ ЗОН, РАСПОЛОЖЕННЫХ ЗА ГРАНИЦАМИ НАСЕЛЕННОГО ПУНКТА НА ТЕРРИТОРИИ НИКОЛЬСКОГО СЕЛЬСКОГО ПОСЕЛЕНИЯ

ОПИСАНИЕ МЕСТОПОЛОЖЕНИЯ ГРАНИЦ

Зона улиц, дорог, инженерной и транспортной инфраструктуры
за границами населенного пункта – ИТ1

(наименование объекта, местоположение границ которого описано
(далее - объект)

Раздел 1

Сведения об объекте		
№ п/п	Характеристики объекта	Описание характеристик
1	2	3
1	Местоположение объекта	Воронежская область, Аннинский муниципальный район, Никольское сельское поселение
2	Площадь объекта ± величина погрешности определения площади (Р ± Дельта Р)	212578 +/- 8069 м²
3	Иные характеристики объекта	-

Раздел 2

Сведения о местоположении границ объекта					
1. Система координат: МСК - 36, зона 2					
2. Сведения о характерных точках границ объекта					
Обозначение характерных точек границ	Координаты, м		Метод определения координат характерной точки	Средняя квадратическая погрешность положения характерной точки (Mt), м	Описание обозначения точки на местности (при наличии)
	X	Y			
1	2	3	4	5	6
1	489212.15	2218569.34	Аналитический	0.30	-
2	489240.28	2218628.32	Аналитический	0.10	-
3	489237.87	2218638.18	Аналитический	0.10	-
4	489427.83	2219034.39	Аналитический	0.10	-
5	489477.33	2219139.38	Аналитический	0.10	-
6	489490.77	2219171.99	Аналитический	0.10	-
7	489546.77	2219322.16	Аналитический	0.30	-
8	489620.37	2219519.51	Аналитический	0.10	-
9	489678.15	2219678.53	Аналитический	0.10	-
10	489948.75	2220415.74	Аналитический	0.10	-
11	490019.56	2220607.81	Аналитический	0.30	-
12	490149.63	2220960.64	Аналитический	0.10	-
13	490192.26	2221076.85	Аналитический	0.10	-
14	490154.00	2221088.33	Аналитический	0.10	-
15	490121.18	2221136.69	Аналитический	0.10	-
16	490116.82	2221117.97	Аналитический	0.10	-
17	490115.67	2221114.56	Аналитический	0.10	-
18	490088.66	2221034.57	Аналитический	0.10	-
19	490108.13	2221005.32	Аналитический	0.10	-
20	490102.50	2220989.99	Аналитический	0.30	-
21	490080.20	2220929.31	Аналитический	0.10	-
22	490026.95	2220889.18	Аналитический	0.10	-
23	490033.43	2220868.45	Аналитический	0.10	-
24	490039.84	2220825.36	Аналитический	0.10	-
25	490034.46	2220816.01	Аналитический	0.10	-
26	490021.22	2220803.27	Аналитический	0.10	-
27	490006.53	2220776.41	Аналитический	0.10	-
28	489993.36	2220771.43	Аналитический	0.10	-
29	489929.24	2220597.81	Аналитический	0.30	-
30	489754.02	2220123.36	Аналитический	0.10	-
31	489644.39	2219823.42	Аналитический	0.10	-
32	489567.70	2219613.08	Аналитический	0.10	-
33	489477.16	2219364.41	Аналитический	0.10	-
34	489438.84	2219264.11	Аналитический	0.10	-
35	489412.55	2219196.06	Аналитический	0.10	-

1	2	3	4	5	6
36	489371.23	2219105.32	Аналитический	0.10	-
37	489278.91	2218911.86	Аналитический	0.10	-
38	489168.02	2218680.84	Аналитический	0.10	-
39	489165.77	2218676.16	Аналитический	0.10	-
40	489162.25	2218674.61	Картометрический	5.00	-
41	489185.43	2218625.72	Картометрический	5.00	-
1	489212.15	2218569.34	Аналитический	0.30	-

3. Сведения о характерных точках части (частей) границы объекта

Обозначение характерных точек части границы	Координаты, м		Метод определения координат характерной точки	Средняя квадратическая погрешность положения характерной точки (Mt), м	Описание обозначения точки на местности (при наличии)
	X	Y			
1	2	3	4	5	6
Часть №					
-	-	-	-	-	-

Раздел 3

Сведения о местоположении измененных (уточненных) границ объекта							
1. Система координат: -							
2. Сведения о характерных точках границ объекта							
Обозначение характерных точек границ	Существующие координаты, м		Измененные (уточненные) координаты, м		Метод определения координат характерной точки	Средняя квадратическая погрешность положения характерной точки (Mt), м	Описание обозначения точки на местности (при наличии)
	X	Y	X	Y			
1	2	3	4	5	6	7	8
-	-	-	-	-	-	-	-
3.Сведения о характерных точках части (частей) границы объекта							
Часть №							
-	-	-	-	-	-	-	-

План границ объекта

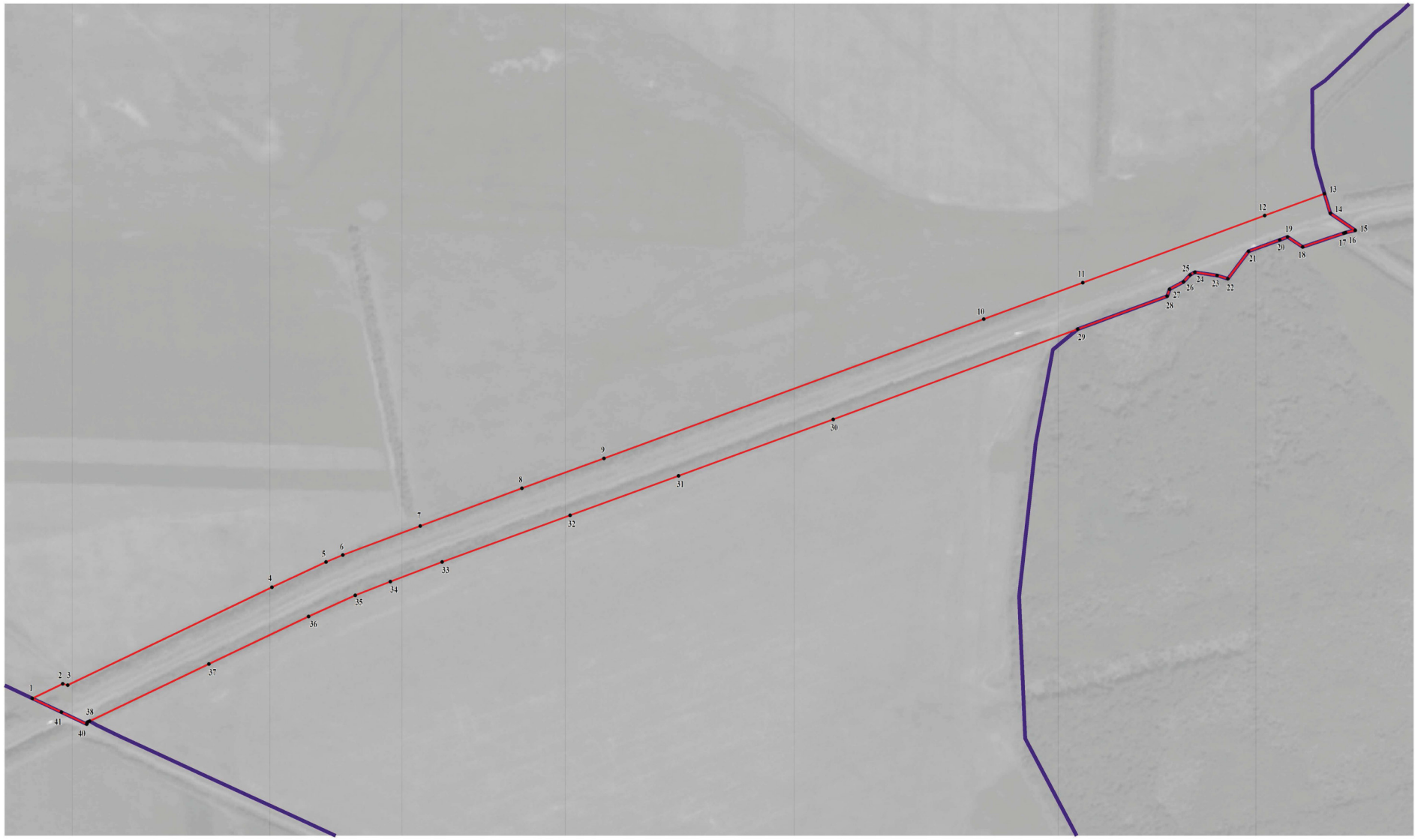

Масштаб 1:5000

Используемые условные знаки и обозначения:

- границы территориальной зоны
- границы муниципального образования
- • 1 характерная точка границ территориальной зоны

Руководитель БУВО «Нормативно-проектный центр»
Подпись _____ Ю.В.Шалыгина Дата « 04 » августа 2021 г.

Место для оттиска печати (при наличии) лица, составившего описание местоположения границ объекта

ОПИСАНИЕ МЕСТОПОЛОЖЕНИЯ ГРАНИЦ

Зона сельскохозяйственного производства за границами населенного пункта – СХ2

(наименование объекта, местоположение границ которого описано
(далее - объект)

Раздел 1

Сведения об объекте		
№ п/п	Характеристики объекта	Описание характеристик
1	2	3
1	Местоположение объекта	Воронежская область, Аннинский муниципальный район, Никольское сельское поселение
2	Площадь объекта ± величина погрешности определения площади (Р ± Дельта Р)	423723 +/- 11391 м²
3	Иные характеристики объекта	-

Раздел 2

Сведения о местоположении границ объекта					
1. Система координат: МСК - 36, зона 2					
2. Сведения о характерных точках границ объекта					
Обозначение характерных точек границ	Координаты, м		Метод определения координат характерной точки	Средняя квадратическая погрешность положения характерной точки (Mt), м	Описание обозначения точки на местности (при наличии)
	X	Y			
1	2	3	4	5	6
1	492289.13	2214178.36	Картометрический	1.00	-
2	492290.49	2214251.47	Картометрический	1.00	-
3	492297.60	2214374.01	Картометрический	1.00	-
4	492278.57	2214478.28	Картометрический	1.00	-
5	492107.33	2214487.75	Картометрический	1.00	-
6	492094.51	2214183.07	Картометрический	1.00	-
7	492264.76	2214168.20	Картометрический	1.00	-
1	492289.13	2214178.36	Картометрический	1.00	-
8	491330.36	2214888.49	Аналитический	2.50	-
9	491279.13	2214979.34	Аналитический	2.50	-
10	491276.40	2214992.90	Аналитический	2.50	-
11	491248.89	2214987.22	Аналитический	2.50	-
12	491249.30	2214992.29	Аналитический	2.50	-
13	491241.82	2214992.53	Аналитический	2.50	-
14	491237.01	2215027.52	Аналитический	2.50	-
15	491268.32	2215033.12	Аналитический	2.50	-
16	491257.52	2215086.90	Аналитический	2.50	-
17	491269.70	2215190.46	Аналитический	2.50	-
18	491240.02	2215277.75	Аналитический	0.10	-
19	491239.02	2215277.75	Аналитический	0.10	-
20	491124.02	2215257.33	Картометрический	5.00	-
21	491131.89	2215065.41	Картометрический	5.00	-
22	490952.03	2214825.96	Аналитический	0.30	-
23	490404.58	2214514.26	Аналитический	0.30	-
24	489568.20	2214078.20	Аналитический	0.30	-
25	489503.16	2214047.82	Аналитический	0.30	-
26	489415.53	2213940.48	Аналитический	0.30	-
27	489182.86	2213832.14	Аналитический	0.30	-
28	488999.42	2213759.64	Картометрический	1.00	-
29	489024.55	2213677.14	Картометрический	1.00	-
30	489188.40	2213742.25	Аналитический	0.30	-
31	489309.91	2213744.90	Аналитический	0.30	-
32	489560.20	2213956.33	Аналитический	0.30	-
33	489619.22	2213997.97	Аналитический	0.30	-

1	2	3	4	5	6
34	489727.05	2214012.85	Аналитический	0.30	-
35	489936.78	2214157.76	Аналитический	0.30	-
36	490180.54	2214262.22	Аналитический	0.30	-
37	490519.63	2214435.19	Аналитический	0.30	-
38	490908.82	2214626.18	Аналитический	0.30	-
39	491235.30	2214826.99	Аналитический	0.30	-
8	491330.36	2214888.49	Аналитический	2.50	-

3. Сведения о характерных точках части (частей) границы объекта

Обозначение характерных точек части границы	Координаты, м		Метод определения координат характерной точки	Средняя квадратическая погрешность положения характерной точки (Mt), м	Описание обозначения точки на местности (при наличии)
	X	Y			
1	2	3	4	5	6
Часть №					
-	-	-	-	-	-

Раздел 3

Сведения о местоположении измененных (уточненных) границ объекта							
1. Система координат: -							
2. Сведения о характерных точках границ объекта							
Обозначение характерных точек границ	Существующие координаты, м		Измененные (уточненные) координаты, м		Метод определения координат характерной точки	Средняя квадратическая погрешность положения характерной точки (Mt), м	Описание обозначения точки на местности (при наличии)
	X	Y	X	Y			
1	2	3	4	5	6	7	8
-	-	-	-	-	-	-	-
3.Сведения о характерных точках части (частей) границы объекта							
Часть №							
-	-	-	-	-	-	-	-

Раздел 4

План границ объекта

Масштаб 1:5000

Используемые условные знаки и обозначения:

границы территориальной зоны

границы муниципального образования

• 1 характерная точка границ территориальной зоны

Руководитель БУВО «Нормативно-проектный центр»
Подпись _____ Ю.В.Шалыгина Дата « 04 » августа 2021 г.

Место для оттиска печати (при наличии) лица, составившего описание местоположения границ объекта

»